

STRATEGICKÝ PLÁN ROZVOJE OBCE

VŘESKOVICE

Plzeň, listopad 2020

STRATEGICKÝ PLÁN ROZVOJE OBCE VŘESKOVICE

Obsah

a) ÚVOD.....	3
a.1. ÚČEL A SMYSL DOKUMENTU.....	3
a.2. VYMEZENÍ ŘEŠENÉHO ÚZEMÍ.....	3
a.3. STRUKTURA DOKUMENTU.....	3
a.4. CÍLE ZPRACOVÁNÍ STRATEGICKÉHO PLÁNU.....	4
b) ANALYTICKÁ ČÁST.....	6
b.1. ZÁKLADNÍ CHARAKTERISTIKA OBCE.....	6
b.2. OBYVATELSTVO.....	8
b.3. DOMÁCNOSTI A BYDLENÍ.....	9
b.4. HOSPODÁŘSKÝ ROZVOJ ÚZEMÍ.....	10
b.5. OBČANSKÉ VYBAVENÍ.....	11
b.6. DOPRAVA.....	14
b.7. TECHNICKÁ INFRASTRUKTURA.....	14
b.8. ŽIVOTNÍ PROSTŘEDÍ, ZELEŇ.....	15
b.9. BEZPEČNOSTNÍ A KRIZOVÉ ŘÍZENÍ.....	17
b.10. ÚZEMNÍ PLÁN VŘESKOVICE.....	17
c) ZÁVĚRY ZE SITUAČNÍ ANALÝZY SOUČASNÉHO STAVU.....	18
c.1. BUDOUCNOST, VIZE OBCE VŘESKOVICE.....	18
c.2. ANALYTICKÁ VÝCHODISKA PRO SWOT ANALÝZU.....	18
c.3. SWOT ANALÝZA.....	20
d) STRATEGICKÁ ČÁST.....	23
d.1. OBLASTI ŘEŠENÍ.....	23
d.2. STRATEGICKÉ CÍLE, POSTUP K JEJICH DOSAŽENÍ.....	23
d.3. DÍLČÍ STRATEGICKÉ CÍLE.....	24
d.4. PROJEKTOVÉ KARTY.....	29
d.5. ZPŮSPB NAPLŇOVÁNÍ SP VŘESKOVICE.....	47

AUTORSKÝ TÝM:

Ing. arch. Irena Langová

RNDr. Miroslav Kopecký

Konzultace: Jan Krotký, starosta obce

Andrea Faloutová, místostarostka obce

a) ÚVOD

a.1. ÚČEL A SMYSL DOKUMENTU

Strategický plán rozvoje obce VŘESKOVICE je základní koncepční dokument obce, který na základě podrobné analýzy území (dosavadní vývoj obce, demografický vývoj a struktura obyvatelstva, ekonomický stav, slabé a silné stránky obce aj.) formuluje představy o budoucnosti obce a definuje hlavní směry rozvoje v rámci stanoveného horizontu - do roku 2030.

Strategickým plánem rozvoje jsou pro hlavní oblasti života stanoveny cíle, priority a konkrétní opatření pro naplnění těchto cílů. Úkolem strategického plánu je zformulovat představy o budoucnosti obce, definovat společné zájmy obce a jejích obyvatel a podnikatelských subjektů tak, aby bylo dosaženo celkové prosperity obce.

a.2. VYMEZENÍ ŘEŠENÉHO ÚZEMÍ

Řešené území je vymezeno správním územím obce Vřeskovice a části Mstice,

a.3. STRUKTURA DOKUMENTU

Struktura strategického plánu je vyjádřena v následujícím schématu:

A: ANALYTICKÁ ČÁST			
CHARAKTERISTIKA OBCE	VÝCHODISKA PRO STRATEGICKOU ČÁST		
kompletní analýza obce	vlastní šetření zpracovatele	výsledky dotazníkového šetření	SWOT analýza
B: NÁVRHOVÁ (STRATEGICKÁ) ČÁST			
VIZE A PRIORITY	OPATŘENÍ A AKTIVITY	ZPŮSOB NAPLŇOVÁNÍ SP	
stanovení základní vize stanovení jednotlivých priorit	opatření	specifikace aktivit (kdo, do kdy, jak?)	způsob sledování a hodnocení SP způsob aktualizace SP

Obec Vřeskovice vytvořila v nových společenských a ekonomických podmínkách po roce 1989 v rámci zpracování územního plánu obce v roce 1997 Program obnovy vesnice, který nastínil, jakým směrem by se měla obec rozvíjet a ubírat v dalším období. V jeho rámci byl stanoven základní seznam investičních akcí. Některé z těchto akcí již byly v průběhu let splněny (rekonstrukce kluziště na víceúčelovou, oprava požární nádrže, oprava hřbitovní zdi, svod splaškových vod a ČOV), některé procházejí realizací nebo přípravou (vybudování místních komunikací v nové zástavbě a oprava stávajících komunikací, vybudování vodovodu).

V roce 2011 vznikl Strategický plán rozvoje obce jako součást Změny č. 1 Územního plánu obce. Stanovil plán, kterým by se měla obec ubírat v období 2011 – 2020, přičemž za velmi klíčové pro další rozvoj obce bylo považováno období 11 -15, ve kterém měla vznikat pro další rozvoj obce nejdůležitější investice, která se týkala vybudování základní vodohospodářské infrastrukturní sítě.

V současné době je potřeba aktualizovat Strategický plán rozvoje obce a znovu stanovit cíle a priority rozvoje obce s ohledem na dlouhodobé potřeby a cíle, zejména v horizontu funkčního období zastupitelstva a s výhledem do roku 2030. Strategický plán je důležitým nástrojem jak pro zastupitelstvo obce, tak pro občana, který chce znát záměry své samosprávy. Každá obec je jedinečná a její rozvoj je důležité realizovat ne pouze pro občany, ale především s nimi.

Aktualizovaný Strategický plán obce Vřeskovice vznikl v součinnosti zastupitelů obce, občanů obce, kteří se zúčastnili dotazníkového šetření a zpracovatele.

Strategická rozvojová studie vznikala v následujících krocích:

1. Analýza dostupných statistických dat vztažených k území obce a jeho okolí.
2. Místní šetření na úrovni obyvatel správního území obce Vřeskovice, tj. území obce Vřeskovice a místní části Mstice
3. Místní šetření na úrovni aktérů činných v řešeném území – sběr popisných údajů, rozbor priorit dalšího rozvoje, sběr informací týkajících se projektových námětů pro budoucí období.
4. Zpracování SWOT analýzy, definice společné rozvojové vize.
5. Definice společných priorit, opatření a záměrů vhodných k realizaci.
6. Definice odpovídajících zdrojů pro financování rozvojových projektů, návrh implementační struktury pro realizaci strategického plánu obce.

a.4. CÍLE ZPRACOVÁNÍ STRATEGICKÉHO PLÁNU

Strategický plán rozvoje obce Vřeskovice 2020 – 2030 byl zpracován zejména s ohledem na následující cíle:

1. Strategický plán bude reflektovat potřeby obce a jejího okolí, tedy konkrétní potřeby obce Vřeskovice, potřeby mikroregionu, jehož je obec členem, potřeby podnikatelských a neziskových subjektů a dalších aktérů s působností v daném území.
2. Strategický plán zohlední možnosti využití externích disponibilních zdrojů pro realizaci rozvojových projektů v řešeném území v následujících úrovních:
 - národní zdroje (např. resortní programy),
 - regionální zdroje (např. grantové programy Plzeňského kraje),
 - zdroje EU (Operační programy evropské regionální politiky, Program rozvoje venkova České republiky).
3. Strategický plán rozvoje definuje na základě dílčích potřeb území rozvojové priority obce, společnou vizi, opatření a záměry, které je na území správního obvodu obce potřeba realizovat.
4. Strategický plán rozvoje nabídne aktualizovatelný akční plán pro období 2020 - 2030 v podobě otevřeného zásobníku projektů a námětů na rozvojové projekty obce, reflektující předpokládané zaměření možných zdrojů financování (regionální, národní a evropské zdroje).
5. Strategický plán rozvoje bude sloužit jako pracovní materiál především s následujícími funkcemi:
 - podpůrný dokument k budoucím žádostem o finanční podporu z podpůrných dotačních programů a fondů EU,

- podklad pro tvorbu navazujících strategií či jejich aktualizací.
6. Ve strategickém plánu jsou řešeny klíčové aktivity, které povedou k vyváženému a udržitelnému rozvoji regionu. Není zde řešena běžná agenda činností obecního úřadu a dalších subjektů v regionu, která zajišťuje každodenní život v obci.

b) ANALYTICKÁ ČÁST

b.1. ZÁKLADNÍ CHARAKTERISTIKA OBCE

b.1.1. Poloha obce

Obec Vřeskovice leží v okrese Klatovy, asi 20 km severně od Klatov na rozhraní okresů Klatovy a Plzeň jih. Území sousedí s katastrálními územími: k.ú. Borovy, k.ú. Lhovice a k.ú. Biřkov, k.ú. Ježovy (okr. Klatovy), dále k.ú. Roupov, k.ú. Dlouhá Louka u Lužan, k.ú. Lužany, (okr. Plzeň – jih).

Obec se rozkládá v kotlině Vřeskovického potoka, která je otevřena východním směrem k Borovům. Ze severu, západu a jihu je kryta zalesněnými vrchy Míchalicí (483 m), Holým vrchem (474 m), Kobylnicí (482 m), Ostrým vrchem (520 m), Kněžhorou (491 m), Stříbrnicí (538 m) a Stramchyní (541 m). Nadmořská výška vrchu ve Vřeskovících, kde stojí kostel, je 416 metrů. Geologický podklad severní části tvoří břidlice, v jižní části, kde se nachází vrch Stramchyně, se nalézá buližník. Většina půdy kolem obce je hlinito-písčité. Jelikož jsou Vřeskovice dobře chráněny okolními vrchy, panuje zde mírné podnebí.

b.1.2. Historie

Vřeskovice patřily pravděpodobně už od svého založení pánům z rodu Drslaviců. Obec si zvolila jedna větev rodu za své sídlo a postavila si zde tvrz. Vřeskovičtí páni se lišili od ostatních příslušníků rodu tím, že měli ve svém znaku v klenotu rybu. Prvním doloženým příslušníkem rodu je Ota z Vřeskovíc, který se původně psal z Biřkova (v letech 1336 - 1339). Ten prodal v roce 1339 hořejší mlýn ve vsi Křenicích Chotěšovskému klášteru. První zmínka o vsi pochází z roku 1352. V její těsné blízkosti, na planině kopce, stála osada zvaná Krásný Úpor, kde bylo několik stavení a dvůr. V letech 1362 a 1409 je doložen její německý název Schönanger.

V roce 1455 Roupovští připojili ke svému panství vřeskovickou tvrz s Krásným Úporem a Msticemi. Asi tehdy se dostaly Vřeskovice zcela do rukou pánů z Roupova. Již v letech 1423 a 1426 Jan a Purkart, bratři z Roupova, zde provozovali sami podací právo, což se dá vyložit i tak, že tehdejší držitelé Vřeskovíc se přidrželi vyznání pod obojí a k dosažení katolického kněze nechťeli svolit.

Páni z Roupova však v té době ještě celé Vřeskovice nedorželi; jeden dvůr kmecí vlastnil v 16. století jiný majitel, který jej prodal před shořením zemských desek (okolo roku 1545) Janovi z Roupova. Teprve tehdy bylo celé bývalé panství Vřeskovice připojeno k Roupovu. Vřeskovická tvrz byla tehdy už pustá. Čtyři synové Adama z Roupova si v roce 1573 rozdělili panství mezi sebe. Vilém dostal polovinu hradu a několik vesnic. Jan IV. a Hynek zdělili jen vesnice, ale protože neměli kde bydlet, zůstávali zatím v pokojích Kryštofa Karla, který získal vřeskovický statek současně s polovinou hradu. Ten toto zboží později prodal s pustou vřeskovickou tvrzí, s poplužním dvorem, právem podacím v kostele, krčmami, ovčínem atd. svému bratru Janovi. Zpráva o prodeji představuje poslední zmínku o vřeskovické tvrzí.

b.1.3. Členění obce

Stávající administrativní členění Plzeňského kraje řadí Vřeskovice do správního obvodu obce s rozšířenou působností (ORP) Klatovy a správního obvodu obce s pověřeným obecním úřadem (POU) Klatovy. Správní obvod obce Vřeskovice se skládá ze 2 místních částí: Vřeskovice a Mstice. Katastrální území je tvořeno jedním katastrálním územím Vřeskovice

o celkové rozloze 868 ha. Osada Mstice leží vzdálena asi 1 km severovýchodně od vlastní obce.

Z celkové rozlohy správního území obce 867 ha je využíváno k zemědělským účelům 538 ha. Orná půda (491 ha) tvoří 56,6 % katastrálního území, trvalé travní porosty jsou na ploše 35 ha a menší část území zaujímají zahrady (12 ha). Nezemědělská půda se rozkládá na ploše 325 ha. Největší podíl nezemědělsky využívané plochy představuje lesní půda (290 ha, tj. 33,4 % katastrálního území). Mezi nezemědělskou půdou jsou dále zahrnuty vodní plochy (5 ha), zastavěné plochy (10 ha) a ostatní plochy (24 ha).

b.1.4. Urbanistická struktura obce

Základní urbanistická struktura je dána historickým vývojem obce. Vlivem terénních podmínek a ekonomické síly obce došlo k jasné a čitelné struktuře sídla. Hlavní osu původní zástavby tvoří dřívější cesta, dnešní dopravní osa, která slouží převážně k přímé obsluze přilehlého území. Stávající zástavbu obce lze rozdělit podle urbanistického charakteru a druhu objektů na několik skupin. Především je to historická část kolem kostela, která si dodnes zachovala svoji půdorysnou rostlou stopu. Zástavba podél komunikační osy a návsi nese řadu památkových a architektonických kvalit. Jedná se o tradiční vesnickou zástavbu, objekty mají většinou obdélný podlouhlý tvar se štítovou orientací vůči komunikaci. Obytná stavení jsou doplněna stodolami a hospodářskými objekty a spolu obklopují dvůr, ojediněle jsou zachovány zděné brány. V současné době probíhá vlna rekonstrukcí a stavebních úprav těchto staveb. Pohledovou dominantou nadále zůstává stavba kostela a objektu původní školy a fary.

Další novodobou skupinou zástavby jsou převážně samostatně stojící rodinné domy v zahradách, které s různou intenzitou navazují na starší zástavbu. Urbanistická a funkční struktura, vzniklá dlouhodobým historickým vývojem je dobře patrná v podobě dnešní obce.

Nová bytová zástavba se rozvíjí v jižní části obce, svým standardem a architektonickým pojetím odpovídá době vzniku.

b.1.5. Spolupráce obce

Obec je aktivním členem mikroregionu Běleč, který vznikl začátkem roku 1999 z iniciativy starostů obcí Švihov, Dolany, Chudenice a dalších lidí, kteří dospěli k závěru, že pouze společným úsilím, jednotným postupem a sdružením finančních zdrojů může dojít k dalšímu rozvoji spádového území na kvalitativně vyšším stupni než doposud. Jeho cílem je dlouhodobý všestranný rozvoj venkovského mikroregionu za předpokladu koordinace činností a vzájemné spolupráce zapojených obcí a dalších subjektů, přeshraniční spolupráce, regionální rozvoj.

Směry dalšího vývoje naznačuje Studie sociálně ekonomického rozvoje mikroregionu Běleč (2005). Jde především o zmapování podmínek pro budoucí investory, zjištění možnosti dalšího směru vývoje stávajících podniků, možnosti rekvalifikace určité části obyvatel i vytvoření nových pracovních míst ve službách souvisejících s venkovským cestovním ruchem, optimální využití místních zdrojů pro ekonomický rozvoj obcí, celkové zkvalitnění infrastruktury, zlepšení občanské vybavenosti území atd. Právě posílení infrastruktury cestovního ruchu a služeb, které s cestovním ruchem přímo souvisejí, se dlouhodobě jeví jako nejdůležitější pro vznik nových pracovních příležitostí a s tím souvisejícího hospodářského rozvoje celého regionu. Cílem studie je vedle návrhů záměrů veřejných subjektů rovněž podchycení současných podnikatelských aktivit v regionu a návrh možností rozvoje podnikání. Výsledkem studie by také mělo být doporučení jak v rámci možností zviditelnit jednotlivé obce a celý region pro turisty a podnikatele z ČR i ze zahraničí tak, aby došlo k rozvoji a zvýšení atraktivity regionu. Časový horizont plánovaných doporučení této studie byl rok 2013 (za předpokladu finanční podpory ze strany státu a strukturálních fondů EU).

Mikroregion Běleč sdružuje celkem 16 obcí a je členem [Místní akční skupiny Pošumaví z.s.p.o.](#)

b.2. OBYVATELSTVO

b.2.1. Počet obyvatel

Obec plní převážně obytnou funkci. Vzhledem ke své poloze v sídelní struktuře a nižšímu počtu obyvatel a pracovních příležitostí není střediskem osídlení.

K 31. 12. 2019 žilo v obci Vřeskovice celkem 324 obyvatel (z toho 167 mužů a 157 žen), jejich průměrný věk byl 42,5 let (z toho mužů 40,5 let a žen 44,7 let). Obyvatel ve věku 0-14 let zde bylo celkem 56 (z toho mužů 35 a žen 21). Počet obyvatel ve věku 15-64 let činil celkem 206 (z toho mužů 104 a žen 102). Obyvatel ve věku 65 a více let bylo celkem 62 (z toho mužů 28 a žen 34).

b.2.2. Demografický vývoj

V roce 1971 v obci žilo 366 obyvatel, od roku 1972 měl vývoj počtu obyvatel (až na zanedbatelné výjimky) klesající tendenci. Proces poklesu počtu místních obyvatel nadále pokračoval až do konce sledovaného období. V roce 1986 měla obec 323 obyvatel, v roce 1992 303 obyvatel a v roce 1995 už jen 287 obyvatel. Mezi lety 1985 a 2000, tedy v rozmezí 15 let, zaznamenala obec úbytek počtu obyvatel ve výši 170 osob.

Vývoj počtu obyvatel obce Vřeskovice podle výsledků sčítání od roku 1890.			
Sčítání v roce	Počet obyvatel	Sčítání v roce	Počet obyvatel
1890	521	1961	436
1900	545	1970	353
1910	589	1980	334
1921	549	1991	300
1930	587	2001	290
1950	463	2011	275

V období let 1991 až 2001 se počet obyvatel obce udržoval na stabilní úrovni přibližně mezi 290 a 300 obyvateli, do roku 2003 klesl na 260 osob a následně rychle vzrostl na 335 obyvatel v roce 2007. V dalších letech opět poklesl na hodnoty kolem 300 obyvatel a po roce 2017 se začal mírně zvyšovat až na 324 obyvatel v roce 2019.

b.2.3. Obyvatelstvo podle národností

Při Sčítání lidu, domů a bytů (SLDB) v roce 2011 bylo v obci Vřeskovice zjištěno 275 obyvatel s obvyklým pobytem. Většina z nich (188 osob) se hlásila k národnosti české, 2 obyvatelé ke slovenské a 85 osob národnost nevedlo.

b.2.4. Vzdělanostní struktura obyvatel

Součástí Sčítání lidu, domů a bytů v roce 2011 bylo rovněž zjišťování dosaženého vzdělání obyvatel obce starších 15 let. Je zřejmé, že ve Vřeskovicích je nejvíce zastoupena skupina osob, které absolvovaly některý z výučních oborů nebo střední odborné vzdělání bez maturity. Další významný podíl tvoří obyvatelé s úplným středním vzděláním zakončeným maturitou. Základní vzdělání, do této skupiny patří také ti, kteří základní vzdělání nastoupili, ale neukončili a 17 osob vzdělání vysokoškolské. Informace o vzdělanostní struktuře obyvatel poskytuje následující tabulka.

Obyvatelstvo podle nejvyššího ukončeného vzdělání (dle SLDB 2011)

Obyvatelstvo ve věku 15 a více let		245
z toho podle stupně vzdělání	bez vzdělání	-
	základní včetně neukončeného	45
	střední včetně vyučení (bez maturity)	91
	úplné střední (s maturitou)	67
	nástavbové studium	4
	vyšší odborné vzdělání	5
	vysokoškolské	17

Zdroj: Český statistický úřad

b.2.5. Náboženské vyznání obyvatelstva

V roce 2011 bylo 275 obyvatel obce dotázáno na jejich náboženské vyznání. K některému z uvedených náboženství se přihlásilo 45 věřících osob. Jejich naprostá většina se hlásí k římskokatolické církvi (41 obyvatel). Svědci Jehovovy mají v obci 4 věřící obyvatele. 90 osob uvedlo, že je bez vyznání, nehlásí se tedy k žádné církevní organizaci. 134 osob neuvedlo, zda jsou věřící. Informace o náboženském vyznání obyvatel obce poskytuje následující tabulka.

Obyvatelstvo podle náboženské víry (dle SLDB 2011)

Obyvatelstvo celkem		275
Věřící – nehlásící se k žádné církvi ani náboženské společnosti		6
Věřící – hlásící se k církvi, náboženské společnosti		45
z toho	Církev římskokatolická	41
	Církev československá husitská	-
	Českobratrská církev evangelická	-
	Pravoslavná církev v českých zemích	-
	Náboženská společnost Svědci Jehovovi	4
Bez náboženské víry		90
Neuvedeno		134

Zdroj: Český statistický úřad

b.3. DOMÁCNOSTI A BYDLENÍ

K největšímu nárůstu domovního fondu (pouze v rodinných domech) v obci docházelo po 2. světové válce, od roku 1946 do roku 1980 přibylo 42 nových domů. 14 domů pochází z let 1920 – 1945, 18 jich vzniklo ještě před rokem 1919.

Domovní fond obce představuje celkem 111 domů. V 88 případech se jedná o domy obydlené, jedná se víceméně o rodinné domy (85), 2 byty jsou součástí multifunkčních objektů bývalé Kampeličky a Kulturního domu. 84 obydlených domů je ve vlastnictví soukromých osob, 2 ve vlastnictví obce. V obci jsou objekty 1 – 2 podlažní nebo jednopodlažní s obytným podkrovím.

V posledních letech probíhá v obci výstavba rodinných domů především v rozvojových plochách určených k funkčnímu využití bydlení územním plánem obce.

Domovní fond (dle SLDB 2011)

Domy úhrnem		122	
Domy obydlené		89	
z úhrnu obydlených domů	rodinné domy	87	
	bytové domy	-	
	ostatní budovy	2	
	podle vlastnictví domu	fyzická osoba	81
		obec, stát	1
		bytové družstvo	-
		spoluvlastnictví vlastníků bytů	5
	podle období výstavby nebo rekonstrukce domu	1919 a dříve	12
		1920 - 1970	26
		1971 - 1980	21
		1981 - 1990	9
		1991 - 2000	8
2001 - 2011		11	

Zdroj: Český statistický úřad

b.4. HOSPODÁŘSKÝ ROZVOJ ÚZEMÍ

b.4.1. Struktura ekonomické základny obce

Počet podnikatelských subjektů v obci celkem je 57, z toho největší podíl tvoří živnostníci (43). V obci je drobná provozovna autodopravy a zámečnická a truhlářská dílna. Obchod, prodej a opravy motorových vozidel a spotřebního zboží a pohostinství - 18

V pohostinství pracuje 7 obyvatel, ve veřejné správě 2. Ve stavebnictví pracuje 9 obyvatel, v průmyslu 5. Zemědělství podnikatelé jsou zastoupeni 4 subjekty (ve Msticích soukromá farma, ve Vřeskovicích farma Flanders farm zahraničního vlastníka).

b.4.2. Trh práce a zaměstnanost

Výrazným zaměstnavatelem je ASAVET Biřkov sídlící v sousední obci, který zaměstnává cca 15 obyvatel obce. Místní služby – prodejna, hostinec, obecní úřad. Velká část praceschopných obyvatel za prací dojíždí do blízkých sídel jako jsou města Plzeň, Klatovy, Přeštice.

b.4.1. Vyjíždějící do zaměstnání a škol (dle SLDB 2011)

Vyjíždějící do zaměstnání		68
v tom	v rámci obce	1
	do jiné obce okresu	22
	do jiného okresu kraje	43
	do jiného kraje	1
	do zahraničí	1
Vyjíždějící do škol		17

Zdroj: Český statistický úřad

b.4.2. Obyvatelstvo podle ekonomické aktivity (dle SLDB 2011)

Obyvatelstvo celkem		275
Ekonomicky aktivní celkem		132
v tom	zaměstnaní	120
	ze	
	zaměstnaných	pracující důchodci ženy na mateřské dovolené
		2 1
Nezaměstnaní		12
Ekonomicky neaktivní celkem		124
z toho	nepracující důchodci	72
	žáci, studenti, učni	31
Osoby s nezjištěnou ekonom. aktivitou		19

Zdroj: Český statistický úřad

b.5. OBČANSKÉ VYBAVENÍ

b.5.1. Školství

V obci se nenachází předškolní ani školské zařízení. Nejbližší mateřská škola je v Borovech, další ve Švihově, základní škola tamtéž. Nejvíce využívané střední školství je v Klatovech a Plzni. Denně vyjíždí mimo obec za vzděláním 31 žáků nebo studentů.

b.5.2. Sociální oblast, zdravotnictví

Poptávka v oblasti terénních a ambulantních sociálních služeb je na území obce zaznamenána zejména ze strany skupiny seniorů, a to v oblasti pomoci při zajištění jejich stravování. V území přímo nepůsobí žádný subjekt zabývající se poskytováním sociálních služeb. V obci není provozována žádná pobytová sociální služba. Domovy pro seniory jsou v současné době provozovány v blízké dojezdové vzdálenosti v Přešticích a ve Švihově.

Zdravotní péče není poskytována přímo na území obce, ale je snadno dosažitelná ve městech v okolí (zejména obvodní střediska Švihov, Přeštice a nemocnice Klatovy). Ve stejných místech jsou dostupné také lékárny.

b.5.3. Kultura, sport, spolkový život a volný čas

Kulturní zařízení v obci

V obci je Kulturní dům, který byl postaven v sedmdesátých letech minulého století. Je zde pod jednou střechou sál pro pořádání společenských i sportovních akcí, sídlo obecního úřadu a hostinec. Má zde zázemí místní spolek Rodinné centrum Vřeskováček. Pobočka veřejné knihovny je v budově bývalé Kampeličky.

Sportovní zařízení v obci

Areál Tělovýchovné jednoty Vřeskovice, který se nachází v blízkosti bývalé fary na východním okraji obce, prošel revitalizací. Největší investice byla vložena do nového povrchu hřiště pro národní házenou, které nyní slouží i pro volejbal a nohejbal. Multifunkční hřiště doplňuje tenisový kurt, sociální zázemí i tribuna. Tento areál je pro sportovní vyžití využíván i nečleny tělovýchovné jednoty (volejbal, nohejbal).

V centru obce pod kulturním domem se na místě bývalého kluziště nachází sportovní plocha pro malou kopanou, která slouží pro rekreační sport obyvatel. Hasičská nádrž s filtrací vody, kterou lze využít pro koupání se nachází u objektu bývalé ubytovny. Podél Vřeskovického potoka je upravena plocha pro trénink i hasičské soutěže místního SDH.



využití multifunkčního hřiště "Za farou" i sportovní plochy za KD

Za místní prodejnu smíšeného zboží je využíváno dětské hřiště, jeho atraktivitu však snižuje zastaralé vybavení herními prvky neodpovídající dnešním nárokům na bezpečnost dětí.

Spolkový život

Nejaktivnějšími spolkovými organizacemi v obci jsou Tělovýchovná jednota a Sbor dobrovolných hasičů, které úspěšně reprezentují obec v oblastních i republikových soutěžích. Významně se podílejí na kulturním a společenském dění v obci.

V obci působí místní ochotnický spolek, který navázal na bohatou divadelnickou tradici obce a připravuje program zejména pro setkání rodáků. Významné pro udržení této tradice je široké zapojení dětí, které připravují program pro některé akce společenského života v obci jako je Den matek, vítání nových občánků nebo vánoční besídka.



ochotníci při setkání rodáků 2015

Rodinné centrum Vřeskováček, z.s., vzniklo v únoru 2015 a u jeho založení byly maminky i babičky z Vřeskovic a sousední obce Lhovice. Díky podpoře Plzeňského kraje má centrum v přízemí kulturního domu ve Vřeskovících vybavenou hernu. Pravidelně probíhá cvičení pro rodiče s dětmi nebo malé burzy.



v obci se daří práce s malými dětmi - malí hasiči i příprava v národní házené

b.5.4. Cestovní ruch a památková péče

V obci nejsou významné historické nebo přírodní památky, které by byly velkým zdrojem turistického ruchu. V Ústředním seznamu nemovitých kulturních památek ČR jsou zapsány:

- **děkanský kostel s. Jana Křtitele** Trojlodní stavba, orientovaný presb. polygon ukončený na jihu s hranolovou věží se střechou jehlancovou konkávně prohnutou s vysokou lucernou. Na severu má oratoř. Původně gotická stavba, 1593 obnoven, rozšířen 1870 a opatřen bizarním štítem. Majetek: církevní.
- **Zbytky tvrze u domku čp. 38** U statku zůstala zachována stará gotická zeď asi 7 m vysoká. Na jihovýchodní straně nepatrné zbytky valů. Archeologická památka. Majetek: soukromý
- **socha sv. Jana Nepomuckého** Na rozcestí u čp. 64. Hranolovitý vzhůru se mírně zduřující podstavec s nápisem nese sochu světce zcela obdobnou soše u Borov. Barokní plastika značená PBWPB 1758. Majetek: státní.

Řada historických památek je dostupná také v okolí obce. Jedná se především o kulturní památky (zámek Lužany, kde působil architekt Josef Hlávka, barokní kostel v Přešticích nebo unikátní vodní hrad Švihov). Dalším turisticky navštěvovaným místem je zámek, Americká zahrada a rozhledna Bolfánek v nedalekých Chudenicích.

Základní infrastruktura cestovního ruchu je tvořena ubytovacími a stravovacími kapacitami v území. Mezi ubytovací zařízení patří zejména soukromý penzion. Mezi stravovací zařízení patří místní hostinec v kulturním domě.

Mezi doprovodnou infrastrukturu cestovního ruchu patří zejména zázemí pro pěší turistiku a cykloturistiku. V současné době v okolí Vřeskovice prochází 2 turistické trasy (žlutá a zelená). Region Klatovsko má obecně vzhledem k charakteru území, na němž se rozkládá, poměrně vhodné podmínky pro rozvoj cykloturistiky, která je významným zdrojem návštěvníků zdejších měst a obcí. Významným počinem je vybudování cyklostezky č. 38 vedoucí ze Švihova do Klatov. V nedávné době byly vybudovány dvě odpočívky s informační tabulí, která seznamuje s cíli, které je možné navštívit v obci i mikroregionu. Odpočívka při silnici na Lhovice, po které vede cyklotrasa, je na místě bývalé skládky "U akátí" v místě dalekého rozhledu. V roce stého výročí založení republiky zde byl osazen pamětní kámen a státní symbol - lípa. Místo má potenciál pro konání významných akcí připomínajících historii obce nebo státu.



odpočívka "U akátí" - instalace pamětního kamene a sázení lip

b.6. DOPRAVA

b.6.1. Silniční doprava

Hlavní dopravní páteří obce je státní silnice II. třídy č. 182, procházející od východu k západu celým územím obce. Tato komunikace převádí také hlavní dopravní zátěže, jejich hodnoty jsou dnes nízké v porovnání s jinými silnicemi II. třídy. Dopravní zátěže jsou dány především oblastní dopravou, nejvíce zatěžuje nákladní doprava do sousední obce Biřkov, do firmy ASAVET. Na hlavní komunikační páteř navazují silnice III. třídy č. 1826 a 1827 a další komunikace místní a účelové.

b.6.2. Železniční doprava

Obec Vřeskovice není napojena na železniční síť. Obyvatelé mohou tedy využít železnice pouze v kombinaci s jinou formou dopravy, nejbližší železniční stanice je jim k dispozici v Borovech.

b.6.3. Autobusová doprava

Autobusovou dopravu ve Vřeskovických a okolních obcích zajišťuje především společnost ARIVA, která působí v plzeňském kraji. Tato společnost se zaměřuje na pravidelnou linkovou, ale i nepravidelnou dálkovou dopravu. Pravidelné linkové autobusy směřují zejména do nejbližších měst Klatovy, Přeštice, Plzeň.

b.7. TECHNICKÁ INFRASTRUKTURA

b.7.1. Vodohospodářská infrastruktura

Obec leží v povodí vodního toku Úhlava. Obcí protéká Vřeskovický potok. Zásobování pitnou vodou je zajištěno v obci především formou vlastních kopaných studen, ve kterých je kvalita vody kolísavá. V části obce na skalnatém podloží je množství vody v letních měsících s malým srážkovým úhrnem nedostatečné. V několika posledních letech díky nedostatečným srážkám po celý rok, klesla hladina spodní vody v celé obci. Prohlubování jednotlivých vrtů však není z celkového pohledu uspokojivé řešení.

Obec využila dotaci SFŽP ve výši 349 000,- Kč na výstavbu průzkumného vrtu. Bylo zjištěno, že vrt je dostatečný jak z hlediska množství vody, tak její kvality. Prioritním se pro zastupitelstvo obce jeví připravit investici do vodohospodářského souboru a zajištění podmínek zásobování obce vodou, pro které byly územním plánem stanoveny následující koncepční prvky: vodní zdroj - prameniště, vodojem, výtlačný řad, zásobní řad, jímání vody, úprava vody.

V obci byla vybudována kanalizační síť pro odvod splaškových vod včetně čistírny odpadních vod. Tato význačná investice výrazně přispěla ke zlepšení životního prostředí v obci. Většina domácností již nemusí využívat jímky na vyvážení, rovněž bylo zrušeno povolení na vypouštění odpadních vod do vodoteče Vřeskovický potok. Rovněž rodinné domy, které využívaly domovní čističky odpadních vod, se připojily na vybudovanou splaškovou kanalizační síť. V obci ještě existuje kanalizační síť budovaná v 50 a 70 letech pro likvidaci dešťových vod, je však z hlediska hospodaření s dešťovými vodami nutné aby dešťové vody z jednotlivých objektů byly zachycovány nebo vsakovány přímo na pozemcích jednotlivých nemovitostí nebo novou dešťovou kanalizací dopraveny do vodního toku.



b.7.2. Energetika

Obec je zásobována elektrickou energií z vedení 22 kV, které prochází územím severovýchodně od obce. Správu a rozvoj rozvodů elektrické energie zajišťuje ve správním obvodu obce společnost ČEZ Distribuce, a.s. V obci není provozováno centrální zásobování teplem. Obec je napojena na plynovod, který byl vybudován v roce 1999, toto médium používá velká část domácností.

b.7.3. Telekomunikace a radiokomunikace

V obci jsou telekomunikační rozvody ve správě O2 Telefonica. V lokalitě "Na Dědinkách" došlo k zasíťování datovým kabelem. V obci jsou velmi špatně dostupné služby mobilních operátorů.

b.8. ŽIVOTNÍ PROSTŘEDÍ, ZELENĚ

Kvalita životního prostředí v obci Vřeskovice a přilehlé místní části je dána polohou celého řešeného území mimo hlavní dopravní tahy. Ovlivňuje ji poloha v předhůří Šumavy, které tvoří trojice kopců Stramchyně, Tuhoš a Běleč patřící do krajiny zalesněných kuželů a kup. Kvalitu dále ovlivňuje blízkost zalesněného území, geologické podloží, ale i rozmístění sídel v krajině a infrastruktura, která tato sídla propojuje.

b.8.1. Ochrana přírody a krajiny

V území se pozitivně uplatňují plochy nelesní zeleně a vegetační doprovody některých cest, hranic pozemků, vodních toků a melioračních děl. Hodnotné jsou také solitéry dřevin v zemědělsky kultivovaných plochách. Velmi výrazně se v krajinném obrazu projevují rozsáhlé lesní komplexy, které zasahují na území obce. Je nutno chránit nejcennější partie krajinného prostoru, ke kterým patří vodoteč s alejí stromů, prvky nelesní zeleně a lesy. Územím obce prochází regionální biokoridor vymezený RK 199 a regionální biocentrum RB 1039, částečně území zasahuje ochranné pásmo nadregionálního biokoridoru K 105.

Významné pro dobré klima v zastavěné části obce jsou také vzrostlé stromy v obci, zejména zbytky původní aleje lip podél komunikace v centru obce, zejména před KD a u rybníka. Původní alej byla v letošním roce nahrazena výsadbou nových stromů, lip a dubů, které byly vysazeny na základě podrobné studie.

V přehledném terénu je pohledově velmi exponovaná část Vřeskovic, zejména ze směru od státní silnice I/27, proto jsou v dalším vývoji nevhodné dominantní velké stavby, které by znamenaly podstatné narušení krajinného rázu. Pro vývoj obce je žádoucí udržet typickou kompaktnost zastavěného území bez paprskovitého rozrůstání do okolní krajiny.

b.8.2. Prostupnost krajiny

V současnosti je prostupnost krajiny řešící jak migraci živočichů, tak provozní potřeby zemědělského a lesního hospodářství tak i rekreační a turistické přechody a přístupy k lesům i do navazující krajiny saturována sítí polních cest. Ta je však z pohledu kapacity a úlohy zadržetí vody v krajině nedostatečná.

b.8.3. Kvalita životního prostředí v obci

Životní prostředí obce je poměrně málo narušeno vnějšími vlivy. Hlavními zdroji, které působí negativně na životní prostředí jsou:

- vliv dopravy, která prochází středem obce;
- vliv zemědělské výroby na sloučených pozemcích (větrná a vodní eroze, narušení přirozených biotopů krajiny);
- vliv vlastního osídlení (spalování hnědého uhlí);
- vliv firmy ASAVET na znečištění ovzduší (pach) a zvýšená nákladní doprava související s provozem této firmy.

K ekologicky stabilizujícím prvkům patří především vzrostlá zeleň v obci a lemující cesty spojující obec s okolní krajinou a trvalé travní porosty u vodních nádrží a vodotečí. Velký význam má i změna hospodaření na některých svažitých terénech, kde byla orná půda přeměněna na pastviny. Významný podíl má zeleň soukromá, především velké zahrady původní zástavby s druhově bohatou vegetací.

Koncepce uspořádání krajiny je založena na principech posílení ekologické stability území, podpoření přirozené retence vody v krajině, omezení eroze půdy, zajištění dostatečné prostupnosti krajiny. předpoklad výsadby liniové zeleně, protierozní opatření, výstavba nových místních komunikací ke zlepšení prostupnosti krajiny a zachování územních systémů ekologické stability

b.8.4. Odpady

V obci je zajištěn svoz a likvidace komunálního odpadu, který je funkční a zůstane zachován. V centrální části obce je sběrné místo pro separovaný odpad.

Každoročně se obec zapojuje do celostátní akce "Uklidíme Česko", při které jsou likvidovány odpady z přírody v katastrálním území obce i z veřejných prostranství v obci.



obr.: pytle nasbíraného odpadu v rámci celostátní akce a sběrné místo separovaného odpadu

b.9. BEZPEČNOSTNÍ A KRIZOVÉ ŘÍZENÍ

Bezpečnost v obci a jejích místní části zajišťuje Policie ČR – Obvodní oddělení Švihov. Tento útvar zajišťuje ochranu veřejného pořádku, přijímá oznámení od veřejnosti a provádí šetření k přestupkům a trestným činům spáchaným v místě jejich působnosti.

b.10. ÚZEMNÍ PLÁN VŘESKOVICE

Obec má pro další rozvoj obce schválený klíčový dokument - Územní plán Vřeskovice (2018). Územní plán je zpracován dle platné legislativy.

Rozvoj území obce a rozhodování o změnách bude i nadále vycházet z hlavních koncepčních zásad, které vychází z postavení a funkce obce Vřeskovice a jejího významu v širším území a z jejích konkrétních potřeb. Územní plán potvrzuje základní filosofii koncepce obce a vytváří územní předpoklady jejího rozvoje a dále zachovává, případně obnovuje a rozvíjí hodnoty území, zejména kulturní a přírodní.

c) ZÁVĚRY ZE SITUAČNÍ ANALÝZY SOUČASNÉHO STAVU

c.1. BUDOUCNOST, VIZE OBCE VŘESKOVICE

Metodika tvorby SWOT analýzy

SWOT analýza, jejímž cílem je určit co nejobjektivnější charakteristiku obce Vřeskovice, je klasifikační metoda umožňující přehledné uspořádání stávajících základních poznatků ze situační analýzy. SWOT je zkratkou anglických slov Strengths (silné stránky), Weaknesses (slabé stránky), Opportunities (příležitosti) a Threats (hrozby).

Silné a slabé stránky hodnotí vnitřní parametry, podmínky či znaky regionu, které jsou změnitelné nebo ovlivnitelné aktivitou subjektů v daném území. Silné stránky jsou komparativní a konkurenční výhody pro rozvojové aktivity, slabé stránky jsou pak veškeré faktory, které limitují nebo ohrožují tyto aktivity. Tato část SWOT analýzy se také nazývá „vnitřní analýza“. „Vnější analýzou“ se označuje druhá polovina SWOT analýzy, která je popisem vztahů regionu a jeho okolí a vyhodnocuje faktory, procesy a okolnosti, které nejsou v převážné míře přímo ovlivnitelné subjekty z řešeného území.

Navazující strategie rozvoje musí být postavena v maximální možné míře na využití silných stránek a příležitostí, a naopak eliminaci hlavních problémů (slabých stránek) a minimalizaci důsledků potenciálních hrozeb. Analýzy SWOT jsou zpracovány pro každý úsek socioekonomické analýzy zvláště, což umožňuje detailnější posouzení jednotlivých faktorů. SWOT analýza je základem pro formulaci cílů, priorit, opatření a rozvojových aktivit, a současně s přehledem plánovaných akcí výchozím podkladem pro návrhovou část.

c.2. ANALYTICKÁ VÝCHODISKA PRO SWOT ANALÝZU

c.2.1. Dotazníkové šetření

V rámci zpracování aktualizace strategického plánu bylo provedeno dotazníkové šetření u občanů obce. Dotazník byl doručen do každé domácnosti, po anonymním vyplnění bylo možné odevzdat do schránky OÚ na budově kulturního domu.

Většina respondentů je spokojená s obcí jako místem, kde žijí, respondenti pocítují sounáležitost s místem kde se narodili nebo trvale bydlí. Kladně je hodnocena existence prodejny potravin, dále společenský život nebo možnosti sportovního vyžití.

Velká většina respondentů vnímá negativně blízkost zdroje zápachu, firmu ASAVET a hluk z dopravy.

Jako příležitost je vnímáno získání bývalé ubytovny do vlastnictví obce. Mezi prioritami se objevuje zejména vybudování vodního zdroje a zásobování obce pitnou vodou, výstavba chodníků v centru obce podél frekventované komunikace a rekonstrukce dětského hřiště.

c.2.2. Dostupnost a poloha obce, kontakty a spolupráce se samosprávou, základní charakteristika

- správní území obce Vřeskovice tvoří jedno katastrální území Vřeskovice. Celková plocha území je 868 ha. Území je tvořeno dvěma místními celky Vřeskovice a Mstice;

- obec Vřeskovice se nachází v Plzeňském kraji, v okrese Klatovy a je ve správním obvodu městského úřadu Klatovy;
- území sousedí s katastrálními územími: k.ú. Borovy, k.ú. Lhovice a k.ú. Biřkov, k.ú. Ježovy (okr. Klatovy), dále k.ú. Roupov, k.ú. Dlouhá Louka u Lužan, k.ú. Lužany, (okr. Plzeň – jih) a s obcemi Biřkov, Ježovy, Roupov, Borovy, Lužany, Švihov;
- obec Vřeskovice se nachází 8km od Přeštic a 17km od Klatov v nadmořské výšce 406m;
- obec je členem mikroregionu Běleč; zatím nemá žádnou partnerskou obec;
- stabilizovaný počet obyvatel;

c.2.3. Doprava, technická infrastruktura, bydlení

- uspokojivý stav páteřní komunikace III. třídy č. 1827 v majetku kraje;
- neuspokojivý stav některých místních komunikací;
- neuspokojivý stav místní komunikace do Mstic;
- neexistující vodovodní systém pro celou obec;
- obec nemá k dispozici objekt bydlení pro seniory;
- postupná exploatace rozvojových území určených územním plánem pro rozvoj bydlení.

c.2.4. Místní ekonomika a podnikání

- velká část práceschopných obyvatel za prací dojíždí do Plzně, Přeštic, Klatov a pracuje v sousední obci Biřkov ve firmě ASAVET;
- aktuální míra nezaměstnanosti;
- rozpočet obce se stabilními daňovými příjmy.

c.2.5. Životní prostředí a zemědělství

- rámec krajiny se zachovalým životním prostředím;
- pro zeleň v obci zpracována studie;
- rozsáhlé lesy, část ve vlastnictví obce;
- na území se nachází ÚSES;
- na území obce se nenachází zvláště chráněná území;
- krajina je obhospodařována místními soukromými zemědělci.

c.2.6. Rekreace, sport a cestovní ruch

- v roce 2010 rekonstrukce hasičské nádrže a vybudování filtračního zařízení na vodu;
- multifunkční sportovní areál v lokalitě Za farou;
- sportovní plocha za KD a dětské hřiště;
- odpočivné zastávky u rybníka na návsi a "V akátí" s informační tabulí;
- využívání některých původních objektů bydlení pro rekreaci;
- soukromý penzion.

c.2.7. Kulturní a společenské vyžití

- existence různých spolků ;
- obnova tradic a rozvíjející se kulturně společenské aktivity pro všechny věkové skupiny posilující místní soudržnost;
- tradiční akce Setkání rodáků, pouť na svátek sv. Jana Křtitele;
- společenské akce (vítání občánků, oslava Dne matek, oslava Dne dětí, dětský karneval, drakiáda, lampionový průvod, rozsvěcování vánočního stromku

s doprovodným programem, vánoční besídka dětí, novoroční pochod, pouťová zábava, plesy);

- koncerty v kostele Sv. Jana Křtitele v rámci Evropského festivalu duchovní hudby.

c.3. SWOT ANALÝZA

c.3.1. Oblast Infrastruktura

VEŘEJNÁ DOPRAVNÍ A TECHNICKÁ INFRASTRUKTURA

Silné stránky	Slabé stránky
<p>Realizovaná plynofikace Vřeskovic. Realizovaná ČOV a splašková kanalizační síť. Dešťová kanalizace. Záměr vybudování vodního zdroje a vodovodního systému</p>	<p>Omezování spojů hromadné autobusové dopravy. Absence chodníků podél frekventované komunikace II. třídy Borovy – Biřkov, přenášející dopravní zátěž generovanou ASAVETEM Absence hospodaření s dešťovou vodou</p>
Příležitosti	Hrozby
<p>Využití dotačních titulů z programů EU na zlepšení veřejné infrastruktury. Podpora práce doma a rozvoje hromadné dopravy. Obnovení původních polních cest a jejich využití k rozvoji turismu (koně, turisté, cyklisté apod.) Vlastní zdroj vody a vodárna pro obec.</p>	<p>Zatížení území nákladní dopravou. Zhoršování kvality samostatných studen. Znehodnocování životního prostředí. Nedostatek financí v obecním rozpočtu na vybudování vodovodního systému, na údržbu místních komunikací. Těžkosti se žádostmi o dotace z EU pro obec této velikosti, týkající se předfinancování finančně náročných projektů.</p>

c.3.2. Oblast kvalita života

BYDLENÍ

Silné stránky	Slabé stránky.
<p>Rozvojové plochy určené ÚP k funkci bydlení Převládající typ bydlení v rodinném domě Zájem o novou výstavbu rodinných domů. Poloha mimo hlavní dopravní tepnu.</p>	<p>Neobydlené domy Stáří stavebního fondu. Finanční náročnost individuálního bydlení.</p>
Příležitosti	Hrozby
<p>Využití neobydlených domů k bydlení. Obecný trend zkvalitňování bydlení v souvislosti s ekonomickým růstem obyvatel. Využití objektu bývalé ubytovny a Kampeličky pro startovací byty</p>	<p>Nevyužité pozemky v soukromém vlastnictví Stáří stavebního fondu Omezování četnosti autobusových linek.</p>

OBČANSKÉ VYBAVENÍ

Silné stránky	Slabé stránky
<p>Příznivá vzdálenost z větších měst (Plzeň, Praha). Poloha mimo hlavní dopravní tahy. Příjemný krajinný ráz území. Existence zázemí pro pořádání kulturních a společenských akcí Míra využití kulturního a sportovního zázemí odpovídá velikosti obce Podmínky pro turistiku a cyklistiku, sport.</p>	<p>Neexistence školských zařízení Neexistence sociálních zařízení Nedostatečné využití ubytovacích kapacit Nedostatečné vybavení stávajícího dětského hřiště Chátrající objekt fary v soukromém vlastnictví.</p>
Příležitosti	Hrozby
<p>Nabídka rekreačního zázemí obyvatelům větších měst. Poptávka po rekreačním bydlení. Podnikání v oblasti sociálních služeb - využití objektu bývalé fary nebo ubytovny pro realizaci sociálního zázemí pro seniory</p>	<p>Nedostatek finančních prostředků k údržbě stávající vybavenosti. Demografický vývoj generující nutnost zabezpečení seniorů</p>

SOCIODEMOGRAFICKÉ PODMÍNKY

Silné stránky	Slabé stránky
<p>Existence spolku hasičů. Existence tělovýchovné jednoty. Existence kulturního domu, knihovny, restaurace. Zlepšující se věková skladba obyvatel.</p>	<p>Vysoká intenzita dojíždění do zaměstnání a za nadmístní občanskou vybaveností a službami. Růst počtu domácností osamocených starých občanů. Dojíždění dětí do škol.</p>
Příležitosti	Hrozby
<p>Rozvoj sociální péče s podporou obce a kraje. Zintenzivnění soudržnosti občanů pomocí zájmových spolků a sdružení. Větší zapojení mládeže do života obce – výchova mládeže jako prevence (vandalství, drogy, gamblerství ap) Využití objektu bývalé ubytovny</p>	<p>Hrozba nezaměstnanosti z nedostatku pracovních příležitostí v místě i v regionu.</p>

HYGIENA ŽIVOTNÍHO PROSTŘEDÍ

Silné stránky	Slabé stránky
Zlepšující se kvalita životního prostředí Pokles emisí z lokálních zdrojů v souvislosti s plynofikací obce.	Neuspokojivá kvalita ovzduší vlivem spalování tuhých paliv. Díky tomu vznik inverzních situací v zastavěném území položeném v údolí Vřeskovického potoka. ASAVET – pachové znečištění území obce
Příležitosti	Hrozby
Obecný důraz na zdravý životní styl Podporovaná separace odpadů Likvidace černých skládek Využití ekologických zdrojů vytápění, energie. Zvýšení retenční schopnosti krajiny racionálním obhospodařováním půdy	Přechod na tuhá paliva vlivem vývoje cen energií. Celostátní problém likvidace separovaných odpadů (plasty), zdražování likvidace komunálního odpadu.

c.3.3. Oblast práce a podnikání

Silné stránky	Slabé stránky
Dobrá dostupnost okolních měst Relativní dostatek pracovních příležitostí v nedalekých větších městech (Plzeň, Přeštice, Klatovy, Chlumčany, Dobřany). Existující plochy a objekty určené ÚP pro rozvoj výroby a služeb	Nedostatek kvalifikovaných pracovních míst Nízká míra podnikatelských aktivit obyvatel v místě
Příležitosti	Hrozby
Vytváření podmínek pro rozvoj cestovního ruchu Využití prostředků z rozvojových fondů pro podporu malého a středního podnikání, soukromého zemědělského hospodaření. Podpora a orientace zemědělství na tvorbu a ochranu krajiny	Zhoršující se podmínky v zemědělské výrobě. Omezené možnosti hospodaření v lesích

c.3.4. Oblast cestovní ruch

Silné stránky	Slabé stránky
Zachovalý typický krajinný ráz, jedinečné přírodní bohatství lesů a doprovodné zeleně cest v krajině. Památkové a historické objekty, objekty vesnické architektury Síť turistických tras a cyklostezek v navazujícím území Možnost ubytování	Neuspokojivý stav historických objektů v obci (kostel, fara) Pachové stopy ASAVET
Příležitosti	Hrozby
Zachování stávajícího stavu přírody Udržování krajinného rázu Napojení na významné turistické cíle v regionu Zachování kulturní a historické stopy v obci Systém informačních služeb pro turisty	Nedostatečná péče o památky v obci i regionu Zhoršení kvality životního prostředí Nevhodné obhospodařování svažitých terénů a zcelených lánů Výstavba plošných energetických zdrojů (fotovoltaika)

d) STRATEGICKÁ ČÁST

d.1. OBLASTI ŘEŠENÍ

Základní priority samosprávy obce jsou:

- vybudování vodního zdroje a vodovodního systému jako součást komplexního řešení vodního hospodářství;
- zajištění bezpečnosti dopravy vybudováním chodníků v centru obce;
- vybudování komunikací v rozvojových částech obce, obnova stávající místní komunikační sítě; rekonstrukce cesty do Mstic;
- obnova a údržba občanské vybavenosti (rekonstrukce víceúčelového objektu pro spolkový život a byty pro seniory/malometrážní startovací byty, rekonstrukce hasičské zbrojnice, rekonstrukce autobusové garáže pro potřeby SDH, rekonstrukce bývalé kempelčiky na malometrážní byty;
- obnova a údržba kulturních památek v obci;
- obnova a údržba zeleně v obci dle zpracované dokumentace;
- doplnění systému cyklostezek v oblasti navázáním na cyklostezku směr Ježovy (vybudování zpevněné cyklostezky přes les včetně odpočívky v lokálním místě rozhledu po krajině „na lomu“);
- doplnění systému cyklostezek v oblasti přes Mstice a Dlouhou Louku navázáním na cyklotrasu 38 (Nezdice, Hloupensko)
- vybudování nového veřejného rozhlasu;
- vybudování retenční nádrže/rybníka/ pro zdržování dešťových vod v krajině;
- zlepšení hospodaření s dešťovými vodami v krajině obnovou historické cestní sítě;
- doplnění stromových alejí v krajině pro zlepšení mikroklimatu obce;
- doplnění lesního porostu v části u Vlčí jámy pro zmírnění dopadu činnosti fy. ASAVET.

d.2. STRATEGICKÉ CÍLE, POSTUP K JEJICH DOSAŽENÍ

d.2.1. Struktura strategického plánu

Strategický plán je stěžejní částí celého strategického dokumentu, neboť jde o část návrhovou, ve které jsou na základě provedené analýzy řešené lokality definovány oblasti jejího dalšího rozvoje a navrhována řešení problémů, které přiměřenému a vyváženému rozvoji území brání. Definované oblasti rozvoje (prioritní osy) vychází z obecné strategické vize regionu. Jedná se o cílový stav území, kterého chce obec dosáhnout ve vytyčeném časovém horizontu, tedy do roku 2030. K naplnění vymezených prioritních os rozvoje přispěje realizace dílčích opatření, a to prostřednictvím navržených skupin konkrétních aktivit. V průběhu realizace strategického plánu budou důsledně uplatňovány principy trvale udržitelného rozvoje. Bude tedy usilováno jen o takový rozvoj obce, který z dlouhodobého hlediska zachová nebo dále rozvine přírodní, historické a kulturní hodnoty celého území.

d.2.2. Strategická vize

Strategická vize je bezkonfliktní sdílené vyjádření společné rámcové představy budoucího stavu řešeného území. Vize formuluje základní směr rozvoje území a popisuje stav, jehož by mělo být dosaženo ve vytyčeném časovém horizontu. Definice vize rozvoje obce vychází z analýzy místní situace, ale i z pochopení celoevropských, celosvětových i regionálních

trendů a potřeb. Vize, která byla zformulována na základě konsensu komunity, je obecnou charakteristikou hlavních cílů a budoucího směřování.

d.2.3. Definice strategické vize obce Vřeskovice pro období 2020 - 2030

Vřeskovice jsou malebnou západočeskou obcí využívající potenciálu území v podobě přírodního bohatství, historického a kulturního dědictví a polohy v centrální části Plzeňského kraje k rozvoji infrastrukturní vybavenosti území, zvyšování atraktivity území pro rozvoj cestovního ruchu a k růstu kvality života a spokojenosti místních obyvatel.

Výše uvedeného stavu bude dosaženo pomocí naplnění cílů definovaných prioritních oblastí, které jsou dále rozpracovány do dílčích opatření. Definice prioritních oblastí a opatření vychází z analytické části dokumentu, tedy sociálně-ekonomického profilu obce a SWOT analýz sestavených pro dílčí oblasti rozvoje. Přehled prioritních oblastí a jejich opatření uvádí následující text.

d.3. DÍLČÍ STRATEGICKÉ CÍLE

Prioritní oblast 1 – INFRASTRUKTURA

Souhrnná charakteristika oblasti

Obec Vřeskovice je v současné době vybavena základními sítěmi vodohospodářské infrastruktury pouze částečně. Dlouhou dobu byla v obci vybudována pouze kanalizační síť pro odvod dešťové vody, která navíc vyžadovala určité rekonstrukční a udržovací zásahy. Vybudování splaškové kanalizační sítě a ČOV byla ještě v nedávné době nejnaléhavější investiční potřebou obce. Za podpory dotačních finančních zdrojů byla v obci v roce 2018 dokončena realizace splaškové kanalizace a čistírny odpadních vod, což velmi přispělo ke zlepšení kvality vod odváděných Vřeskovickým potokem do řeky Úhlavy.

Z hlediska zásobování obyvatelstva vodou v obci neexistuje veřejný vodovod, zásobování pitnou vodou probíhá z vlastních studen. Vzhledem ke zhoršeným klimatickým podmínkám posledních let však dochází k poklesu spodní vody a následně k prohlubování některých zdrojů vody. To však může zapříčinit zhoršení podmínek v jiné části obce. Řešení optimalizace zásobování obce vodou tedy představuje vybudování nového vodního zdroje na katastru obce a zásobovací vodovodní sítě.

V oblasti dopravní infrastruktury je v současné době hlavním problémem obce průchod dopravních tahů centrální částí obce, kde není dokončeno zázemí pro pěší dopravu. Znamená to především snižování bezpečnosti účastníků silničního provozu. Díky zvýšené hlučnosti, prašnosti a výskytu nežádoucích látek v ovzduší to dále znamená snižování kvality životního prostředí. Pozornost by měla být zaměřena na doplnění infrastruktury pro chodce, zejména chodníků, a na její rekonstrukci. Ta je v případě místních komunikací zajišťovaná obcí samostatně nebo v úzké spolupráci se správcem regionální sítě.

d.3.1. Navržená opatření a záměry - prioritní oblast 1

OPATŘENÍ 1

Komplexní řešení vodního hospodářství

1.1 Záměr: Soběstačnost obce v oblasti zásobování vodou

Cíl: Zajistit vybudování vodovodního systému v majetku obce, eliminace vlastních vodních zdrojů (studny) a problémů s tím spojených - nedostatek vody nevyhovující kvality

I. etapa: zajištění projektové dokumentace
II. etapa: vybudování vodního zdroje na katastru obce
III. etapa: vybudování vodojemu a zásobovací vodovodní sítě
Garant: Obec Vřeskovice
Harmonogram realizace: 2020 – 2025

Optimalizace dopravní infrastruktury

1.2 Záměr: Zajištění zvýšení bezpečnosti chodců

Cíl: Zajistit bezpečnost účastníků provozu

I. etapa: vybudování chodníků podél komunikací III. a II. třídy v centru obce

Garant: Obec Vřeskovice

Harmonogram realizace: 2022 – 2030

1.3 Záměr: Výstavba a rekonstrukce místních komunikací

Cíl: Rekonstrukce místních komunikací s ohledem na možnost jejich využití motorovou a cyklistickou dopravou

I. etapa: rekonstrukce stávající komunikační sítě

II. etapa: rekonstrukce místní komunikace do Mstic

Garant: Obec Vřeskovice

Harmonogram realizace: od roku 2020, průběžně

Prioritní oblast 2 – KVALITA ŽIVOTA

Souhrnná charakteristika oblasti:

Kvalita života v obci je dána především podmínkami pro bydlení obyvatel, dostupností vzdělávacích, zdravotních a sociálních služeb, kulturní nabídkou regionu, možnostmi realizace sportovních a dalších volnočasových aktivit a příležitostmi k zapojení se do spolkového života obyvatel. Obec dlouhodobě usiluje o přípravu pozemků určených k individuální výstavbě (změna ÚP). Služby v oblasti školství, zdravotnictví a sociální oblasti jsou poskytované v dobře dostupných okolních sídlech. Kulturní nabídka reaguje na obvyklou návštěvnost pořádaných kulturních akcí. Možnosti pro realizaci sportovních aktivit vyplývají z přítomnosti sportovišť v obci i jejího krajinného zázemí. Přesto existuje poptávka po dalších možnostech realizace volnočasových aktivit. Se zvýšením kvality života souvisí také zajištění bezpečnosti v obcích.

Zlepšení občanské vybavenosti obce přímo přispívá k růstu kvality života jejích obyvatel a ke stabilizaci populace venkovských oblastí ohrožených postupným vysídlováním. V rámci podpory rozvoje občanské vybavenosti budou podpořeny zejména investice do oblastí sociální péče a záměry přispívající k rozšíření kulturní, společenské, sportovní a další nabídky volnočasových aktivit. Pozornost bude věnována také zajištění bezpečnosti a pořádku v obci.

d.3.2. Navržená opatření a záměry - prioritní oblast 2

OPATŘENÍ 2

Občanská vybavenost a bydlení

2.1 Záměr: Zajištění rekonstrukce bývalé ubytovny pro zázemí spolků a startovací nebo sociální byty

Cíl: Zajištění zázemí některých spolků v obci a vybudování malometrážních bytů

I. etapa: zajištění projektové dokumentace, statické zajištění objektu a jeho údržba

II. etapa: úprava dispozičního řešení

III. etapa: napojení na sítě vodohospodářské infrastruktury

Garant: Obec Vřeskovice
Harmonogram realizace: 2021 – 2028, průběžně

Občanská vybavenost a bydlení

2.1 Záměr: Zajištění rekonstrukce bývalé kempeličky pro startovací nebo sociální byty

Cíl: Vybudování malometrážních bytů

I. etapa: zajištění projektové dokumentace, údržba objektu

II. etapa: úprava dispozičního řešení, zateplení fasády, výměna oken

Garant: Obec Vřeskovice

Harmonogram realizace: 2022 – 2028, průběžně

Občanská vybavenost a veřejná prostranství

2.3 Záměr: Zajištění úpravy dětského hřiště

Cíl: Zajištění bezpečnosti dětí a zatraktivnění prostoru

I. etapa: úprava terénu bývalé zahrádky u KD, vybudování terasy

II. etapa: výměna a doplnění herních prvků a jejich údržba

III. etapa: doplnění stromů k zajištění zastínění plochy, využití stávajícího vzrostlého stromu pro vybudování domku ve větvích

Garant: Obec Vřeskovice

Harmonogram realizace: 2020 – 2025, průběžně

2. 4 Záměr: Hezká a atraktivní obec

Cíl: Revitalizace centra obce, upravené centrum obce

I. etapa: úprava a údržba veřejného prostoru u rybníka a před kulturním domem

II. etapa: rekonstrukce objektu hasičské zbrojnice včetně úpravy přilehlého prostoru

Garant: Obec Vřeskovice

Harmonogram realizace: 2021 – 2025, průběžně

2. 5 Záměr: Rekonstrukce autobusové garáže

Cíl: Rekonstrukce autobusové garáže pro potřeby SDH

I. etapa: rekonstrukce objektu autobusové garáže

Garant: Obec Vřeskovice

Harmonogram realizace: od roku 2021 - 2025

Životní prostředí

2. 5 Záměr: Zelená obec

Cíl: Obnova zeleně v obci

I. etapa: doplnění, údržba a revitalizace vzrostlé zeleně v zastavěné části obce na základě zpracované dokumentace

II. etapa: doplnění vzrostlé zeleně v krajině především podél cest a vodotečí a vodních ploch a posílení její ochranné a krajinné funkce

Garant: Obec Vřeskovice

Harmonogram realizace: 2020 – 2030

2. 6 Záměr: Obec šetrná k životnímu prostředí I

Cíl: Zajistit sběr odpadu a recyklaci odpadu

Garant: Obec Vřeskovice

Harmonogram realizace: průběžně

2. 7 Záměr: Obec šetrná k životnímu prostředí II

Cíl: Zajistit hospodaření s dešťovou vodou v krajině

I. etapa: doplnění cestní sítě v krajině s vybudováním stromových alejí (cesta Mstice - Dlouhá Louka, cesta k hájovně, podél meliorovaných vodotečí)

II. etapa: vybudování retenční vodní nádrže v ploše vymezené územním plánem

III. etapa: doplnění remízů a údržba stávajícího při cestě do lesa směr Ježovy

Garant: Obec Vřeskovice

Harmonogram realizace: 2025 - 2030

2. 8 Záměr: Obec šetrná k životnímu prostředí III

Cíl: Zajistit zlepšení dopadu hospodaření fy. ASAVET na životní prostředí

I. etapa: doplnění lesního porostu v části u Vlčí jámy v ploše vymezené územním plánem

Garant: Obec Vřeskovice

Harmonogram realizace: 2025 - 2030

Prioritní oblast 3 – PROPAGACE, SPOLUPRÁCE, PARTNERSTVÍ, CESTOVNÍ RUCH

Souhrnná charakteristika oblasti:

Přestože je obec Vřeskovice ve svém počínání aktivním veřejným subjektem, je typickým zástupcem menších správních celků Plzeňského kraje, jejichž síla může být podpořena smysluplným sdružováním a vzájemnou spoluprací. Vřeskovice jsou z tohoto důvodu aktivním členem Mikroregionu Běleč. Významnou hybnou sílu vidí také ve spolupráci soukromého a veřejného sektoru, ať už je realizována v oblasti rozvoje podnikání, trhu práce, cestovního ruchu nebo zlepšování občanské vybavenosti území. Potenciál rozvoje území je v současné době spatřován zejména v rozvoji cestovního ruchu. K tomu přispívá poloha v předhůří Šumavy, zdravé životní prostředí a malebná krajina s dochovanými stopami působení člověka.

Cílem bude všeobecně podporovat spolupráci subjektů na území regionu a mimo něj, usilovat o vznik smysluplných partnerství, připravovat konkrétní projekty spolupráce, podporovat aktivní zapojení místních obyvatel do rozvoje oblasti. Společně pracovat na propagaci regionu jako území atraktivního pro rozvoj specifických forem podnikání a rozvoj cestovního ruchu. Zlepšování vzhledu obcí, péče o kulturní a historické památky, ochrana přírody a krajiny a vybavování území přiměřenou turistickou infrastrukturou využitelnou v průběhu celého roku bude základním potenciálem pro rozvoj cestovního ruchu jako odvětví s významným vlivem na hospodářský a kulturní rozvoj řešené venkovské oblasti.

d.3.3. Navržená opatření a záměry prioritní oblast 3

OPATŘENÍ 3

Propagace

3.1 Záměr: Propagace spolkového života v obci

Cíl: vybudování nového veřejného rozhlasu

Garant: Obec Vřeskovice

Harmonogram realizace: 2020

3. 2 Záměr: Historická obec

Cíl: Revitalizace a obnova kulturních památek a hodnotných staveb

některý majetek vázán řešením majetkových vztahů obec – církve

I. etapa: oprava a údržba sochy sv. Jana Nepomuckého a jejího bezprostředního okolí

II. etapa: údržba hřbitova,

Garant: Obec Vřeskovice

Harmonogram realizace: průběžně

Spolupráce

3.3 Záměr: Posílení mezigeneračních vztahů v obci

Cíl: Zlepšit a posílit vztahy mezi generacemi

I. etapa: Zapojení občanů/seniorů do přípravy mapování generační výpovědi o historii obce

II. etapa: Zapojení občanů/seniorů do speciálních akcí spolkového života obce, umožnit předání životních zkušeností

Turistický ruch

3.4 Záměr: Aktivní Vřeskovice vlídné k turistům

Cíl: Vybudovat informační systém pro cyklisty

I. etapa: Informační systém obce a nástupní místa pro turisty

II. etapa: Nástupní místa pro cykloturisty a návštěvníky obce, pro občany

III. etapa: Dokončení úpravy lokality „na lomu“ pro pořádání kulturních a společenských akcí v přírodě

IV. etapa: rozhledna na lomu, naučná stezka Vřeskovicko

Garant: Obec Vřeskovice

Harmonogram realizace: průběžně, 2025-2030



3.5 Záměr: Zapojení obce do turistické mapy regionu

Cíl: Vybudovat propojení na frekventované cyklostezky v regionu jako podporu místní vybavenosti

I. etapa: Propojení cyklostezky z Vřeskovic přes Mstice a Dlouhou Louku směrem na Lužany/Nezdice, na stezku, která vede přes přírodní památku Hloupensko.

II. etapa: Propojení cyklostezky z Vřeskovic směrem na Ježovy, Mezihoří a Chudenicko.

Garant: Obec Vřeskovice

Harmonogram realizace: 2025 – 2030

Rozvoj partnerství

3.6 Záměr: Rozvoj kontaktů a spolupráce

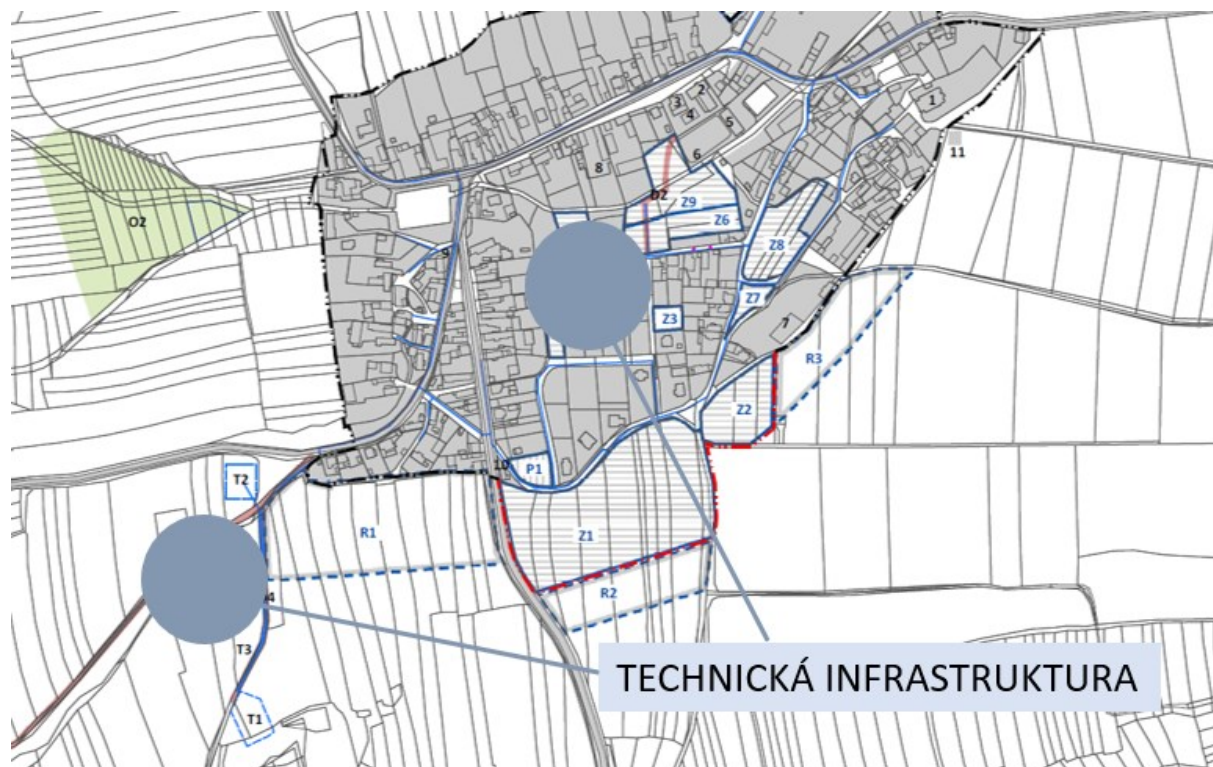
CÍL: Navázání partnerství s obcí podobné charakteristiky v jiném regionu/kraji

Garant: Obec Vřeskovice

Harmonogram realizace: 2020 – 2030

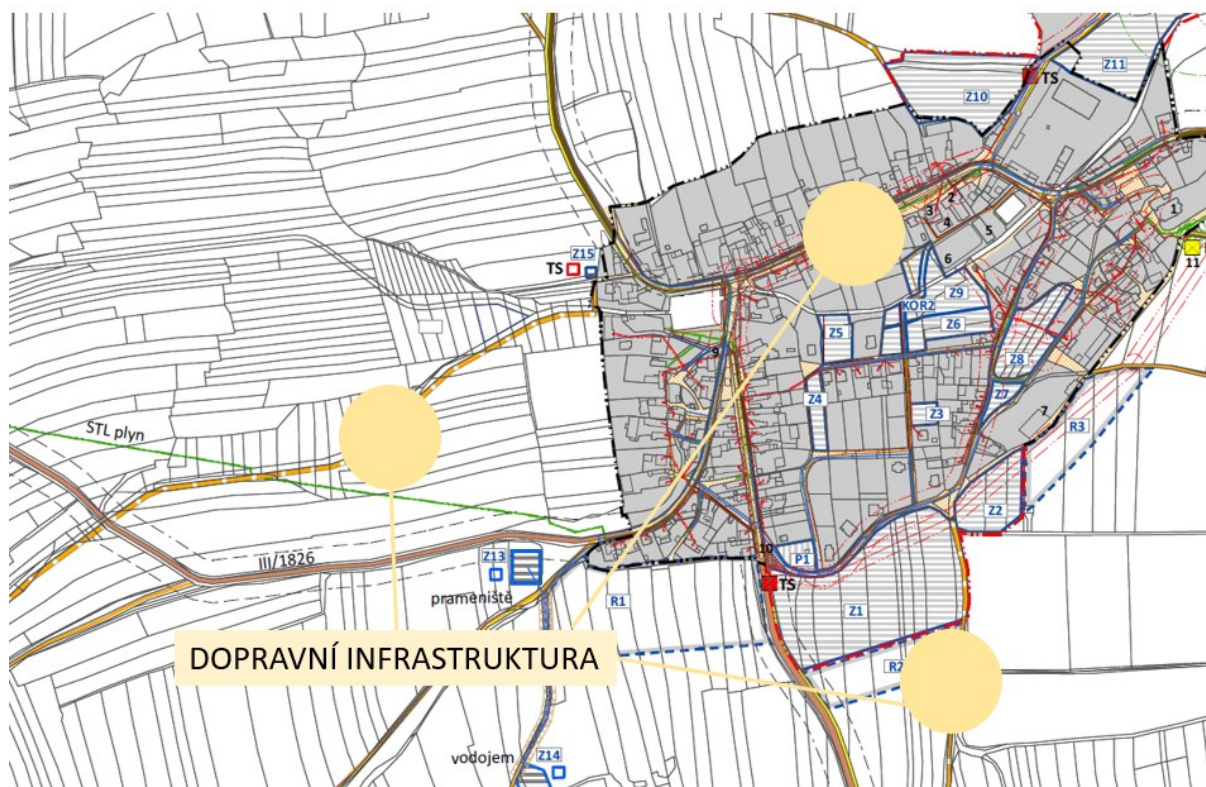
d.4. PROJEKTOVÉ KARTY

Projektová karta č. 01		
Název projektu	Vodohospodářský soubor Hůrka	
Žadatel/nositel projektu	Obec Vřeskovice	
Odpovědná osoba	Starosta obce	
Zařazení projektu do SP	Infrastruktura	
Partneři projektu	-	
Popis projektu (cíle, aktivity a výstupy projektu)	Technická infrastruktura: Zajistit vybudování vodovodního systému v obci, vybudování vodního zdroje na katastru obce, vybudování zásobovací vodovodní sítě	
Přípravenost projektu	Investiční záměr	ANO
	Projektová dokumentace	Ve zpracování
	Doklady dle SZ	Vyřizuje se
	Majetkoprávní vztahy	Částečně v majetku obce, částečně ve vlastnictví soukromých vlastníků
Celkové náklady	Cca 18 000 000,- Kč	
Realizace	Předpoklad 2021 - 2025	
Možnost dotace	Životní prostředí Podpora obnovy a rozvoje venkova	



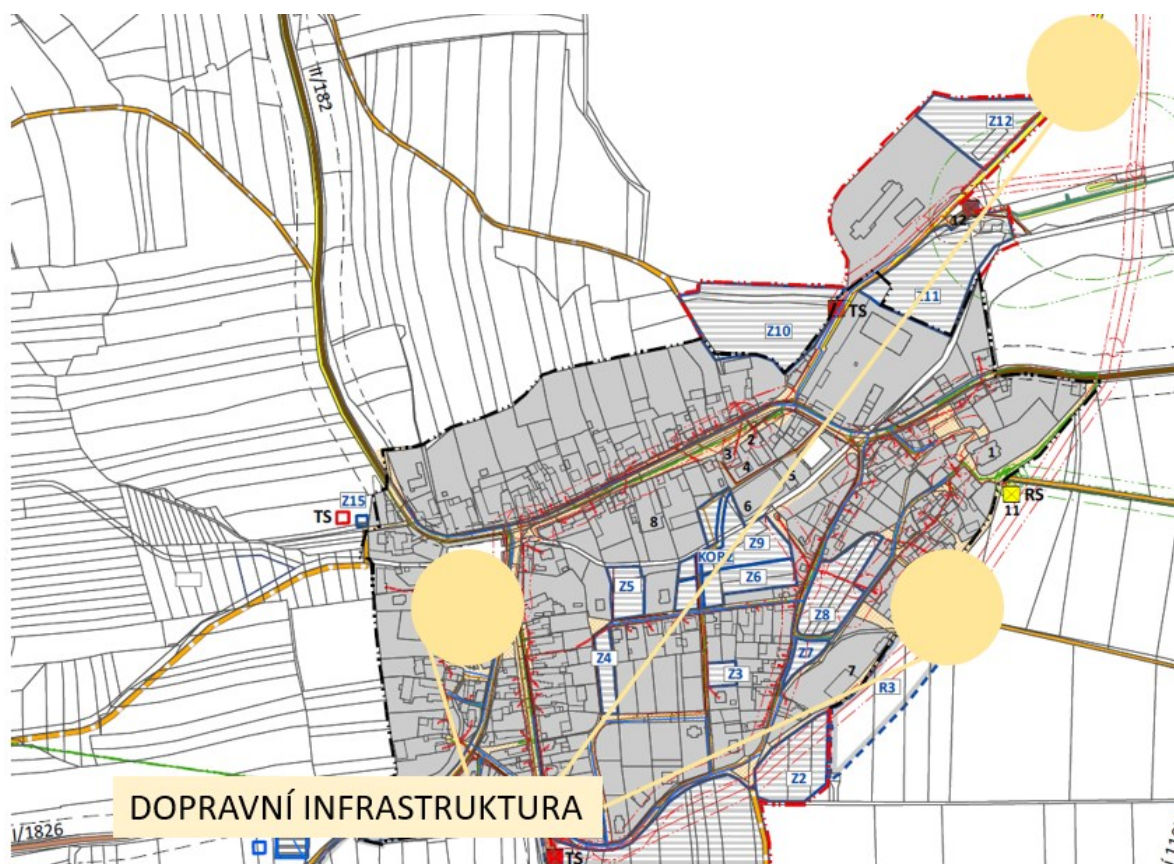
Projektová karta č. 02

Název projektu	Zajištění zvýšení bezpečnosti chodců	
Žadatel/nositel projektu	Obec Vřeskovice	
Odpovědná osoba	Starosta obce	
Zařazení projektu do SP	Infrastruktura	
Partneři projektu	-	
Popis projektu (cíle, aktivity a výstupy projektu)	Optimalizace dopravní infrastruktury: Zajištění bezpečnosti účastníků provozu, vybudování chodníků podél komunikací II. a III. třídy v centru obce, vytěžení potřebné zeminy, pokládka patřičných vrstev šterkového lože a instalace propustného povrchu (zámková dlažba)	
Přípravenost projektu	Investiční záměr	ANO
	Projektová dokumentace	NE
	Doklady dle SZ	NE
	Majetkoprávní vztahy	Částečně v majetku obce, částečně ve vlastnictví soukromých vlastníků
Celkové náklady	Cca 3 000 000,- Kč	
Realizace	Předpoklad 2022 - 2030	
Možnost dotace	IROP SFDI	



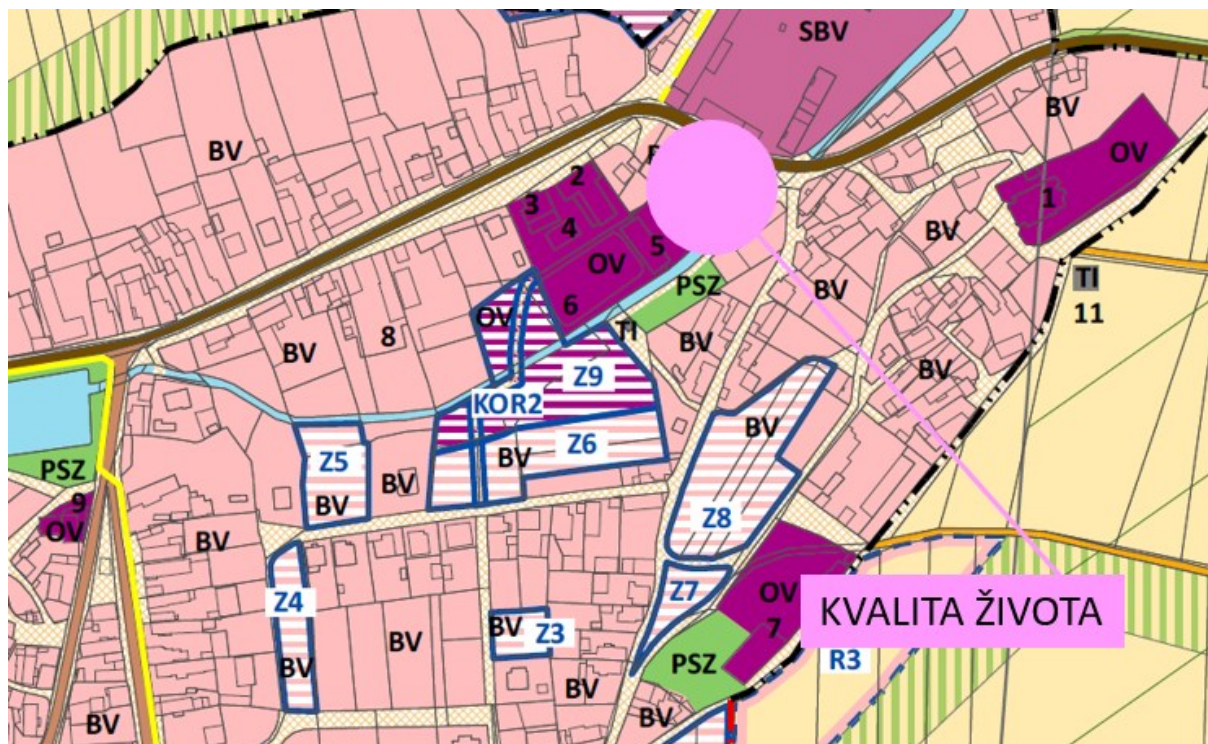
Projektová karta č. 03

Název projektu	Výstavba a rekonstrukce místních komunikací	
Žadatel/nositel projektu	Obec Vřeskovice	
Odovědná osoba	Starosta obce	
Zařazení projektu do SP	Infrastruktura	
Partneři projektu	-	
Popis projektu (cíle, aktivity a výstupy projektu)	Optimalizace dopravní infrastruktury: Rekonstrukce místních komunikací s ohledem na možnost jejich využití motorovou a cyklistickou dopravou, rekonstrukce stávající komunikační sítě průběžně a rekonstrukci místní komunikace do Mstic	
Připravenost projektu	Investiční záměr	ANO
	Projektová dokumentace	Ve zpracování
	Doklady dle SZ	Vyřizuje se
	Majetkoprávní vztahy	Částečně v majetku obce, částečně ve vlastnictví soukromých vlastníků
Celkové náklady	Cca 2 000 000,- Kč	
Realizace	Předpoklad 2023 - 2025	
Možnost dotace	KÚPK-ŽP Podpora obnovy a rozvoje venkova MMR	

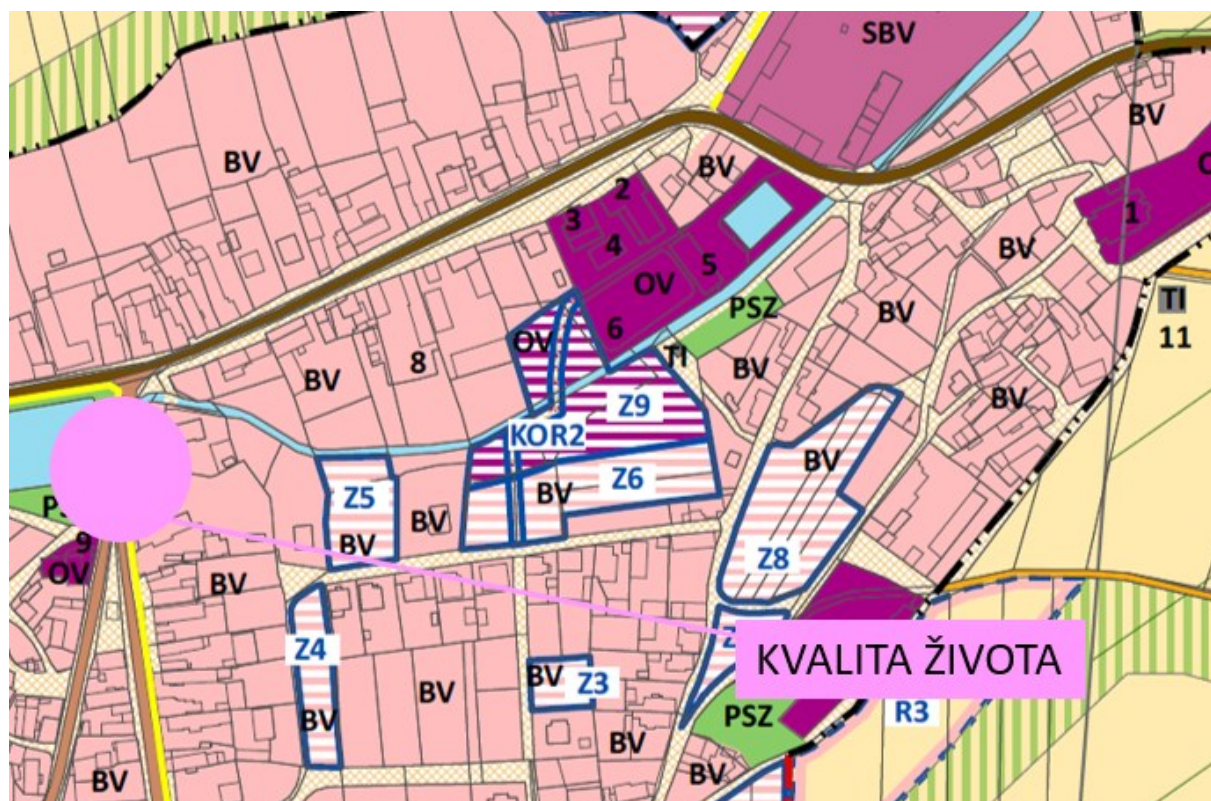


Projektová karta č. 04

Název projektu			Zajištění rekonstrukce bývalé ubytovny pro zázemí spolků a startovací nebo sociální byty		
Žadatel/nositel projektu			Obec Vřeskovice		
Odpovědná osoba			Starosta obce		
Zařazení projektu do SP			Kvalita života		
Partneři projektu			-		
Popis projektu (cíle, aktivity a výstupy projektu)			Občanská vybavenost a bydlení: Zajištění rekonstrukce bývalé ubytovny pro zázemí spolků a startovací nebo sociální byty, zajištění projektové dokumentace, statické zajištění objektu a jeho údržba do začátku rekonstrukce, úprava dispozičního řešení, zateplení objektu a napojení na nové sítě vodohospodářské infrastruktury (splašková kanalizace, vodovod)		
Přípravenost projektu			Investiční záměr	ANO	
			Projektová dokumentace	Studie využití objektu	
			Doklady dle SZ	NE	
			Majetkoprávní vztahy	V majetku obce	
Celkové náklady			Cca 10 000 000,- Kč		
Realizace			Předpoklad 2021 – 2028, průběžně		
Možnost dotace			https://www.mmr.cz/cs/narodni-dotace/podpora bydleni https://irop.mmr.cz/cs/vyzvy/detaily-temat/socialni-integrace http://socialni-bydleni.mpsv.cz/cs		



Projektová karta č. 05		
Název projektu	Zajištění rekonstrukce bývalé kempeličky pro startovací nebo sociální byty	
Žadatel/nositel projektu	Obec Vřeskovice	
Odpovědná osoba	Starosta obce	
Zařazení projektu do SP	Kvalita života	
Partneři projektu	-	
Popis projektu (cíle, aktivity a výstupy projektu)	Občanská vybavenost a bydlení: Zajištění rekonstrukce bývalé kempeličky pro startovací nebo sociální byty, zajištění projektové dokumentace, údržba objektu do začátku rekonstrukce, úprava dispozičního řešení, zateplení objektu	
Připravenost projektu	Investiční záměr	ANO
	Projektová dokumentace	Studie využití objektu
	Doklady dle SZ	NE
	Majetkoprávní vztahy	V majetku obce
Celkové náklady	Cca 5 000 000,- Kč	
Realizace	Předpoklad 2023 – 2028, průběžně	
Možnost dotace	https://www.mmr.cz/cs/narodni-dotace/podpora bydleni https://irop.mmr.cz/cs/vyzvy/detaily-temat/socialni-integrace http://socialni-bydleni.mpsv.cz/cs	



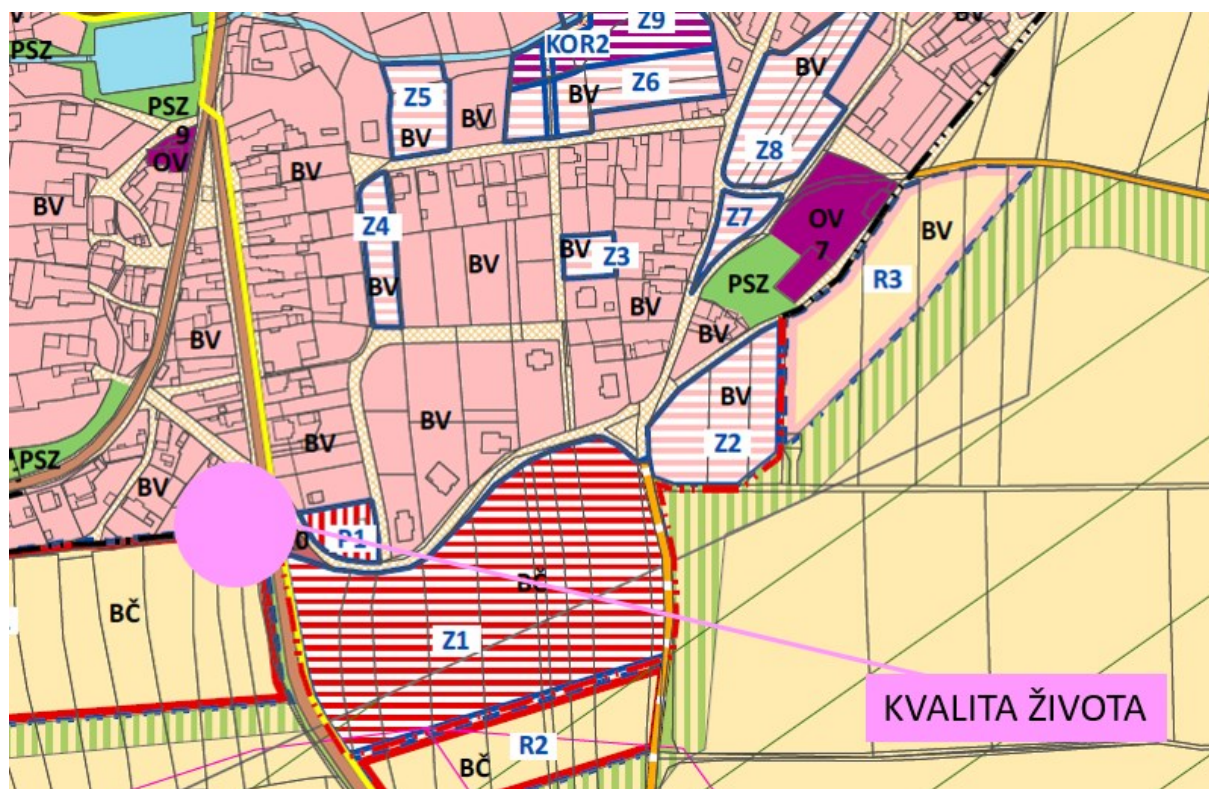
Projektová karta č. 06

Název projektu			Zajištění úpravy dětského hřiště		
Žadatel/nositel projektu			Obec Vřeskovice		
Odpovědná osoba			Starosta obce		
Zařazení projektu do SP			Kvalita života		
Partneři projektu			-		
Popis projektu (cíle, aktivity a výstupy projektu)			Občanská vybavenost a veřejné prostranství: Zajištění bezpečnosti dětí a zatraktivnění prostoru dětského hřiště a bývalé zahrádky u KD, úprava terénu, vybudování terasy, výměna a doplnění herních prvků a jejich údržba Vybudování WORKOUT hřiště		
Připravenost projektu			Investiční záměr	ANO	
			Projektová dokumentace		
			Doklady dle SZ	-	
			Majetkoprávní vztahy	v majetku obce	
Celkové náklady			Cca 1 000 000,- Kč		
Realizace			Předpoklad 2020 - 2025, průběžně		
Možnost dotace			Podpora obnovy a rozvoje venkova		



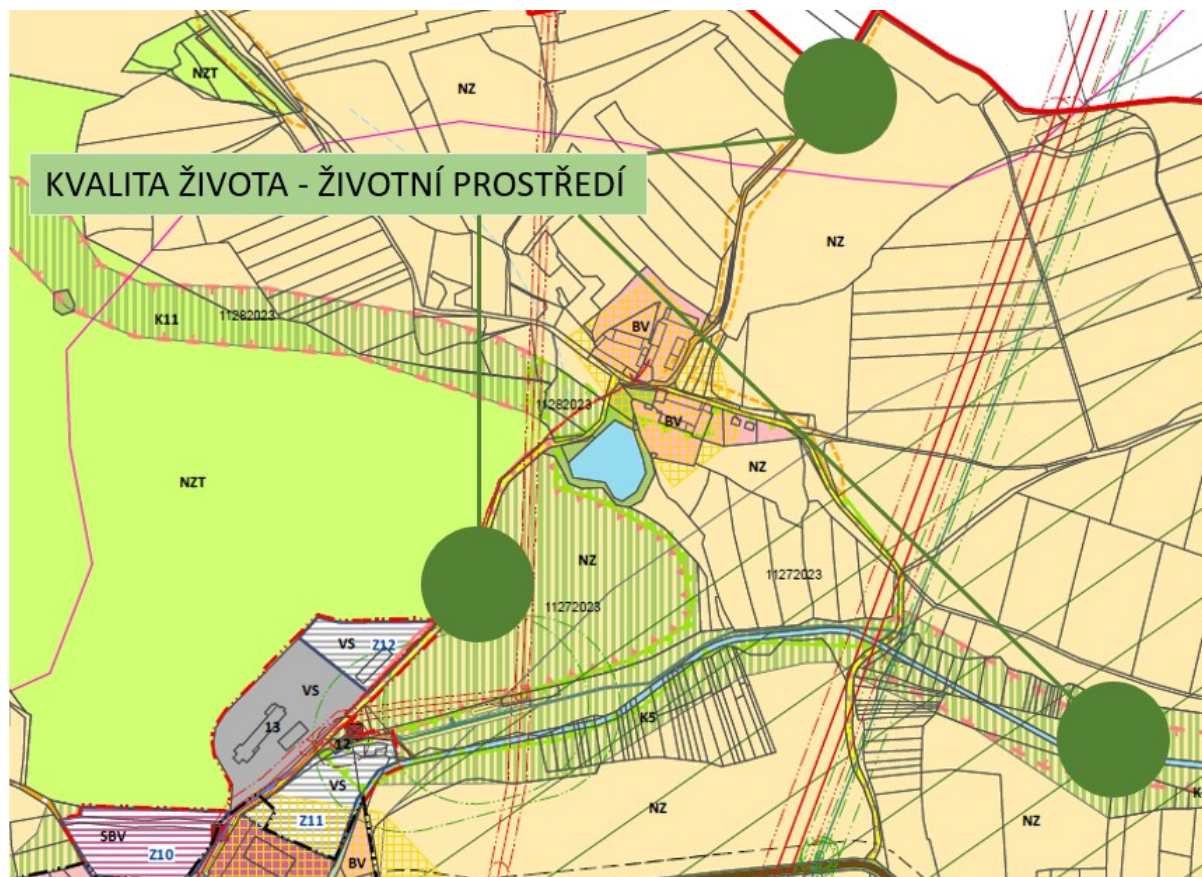
Projektová karta č. 08

Název projektu			Rekonstrukce autobusové garáže
Žadatel/nositel projektu			Obec Vřeskovice
Odpovědná osoba			Starosta obce
Zařazení projektu do SP			Kvalita života
Partneři projektu			-
Popis projektu (cíle, aktivity a výstupy projektu)			Občanská vybavenost a veřejné prostranství: Rekonstrukce autobusové garáže pro potřeby SDH
Připravenost projektu	Investiční záměr	ANO	
	Projektová dokumentace	-	
	Doklady dle SZ	-	
	Majetkoprávní vztahy	V majetku obce	
Celkové náklady	2 000 000,- Kč		
Realizace	Předpoklad 2021 - 2025		
Možnost dotace	Podpora obnovy a rozvoje venkova		



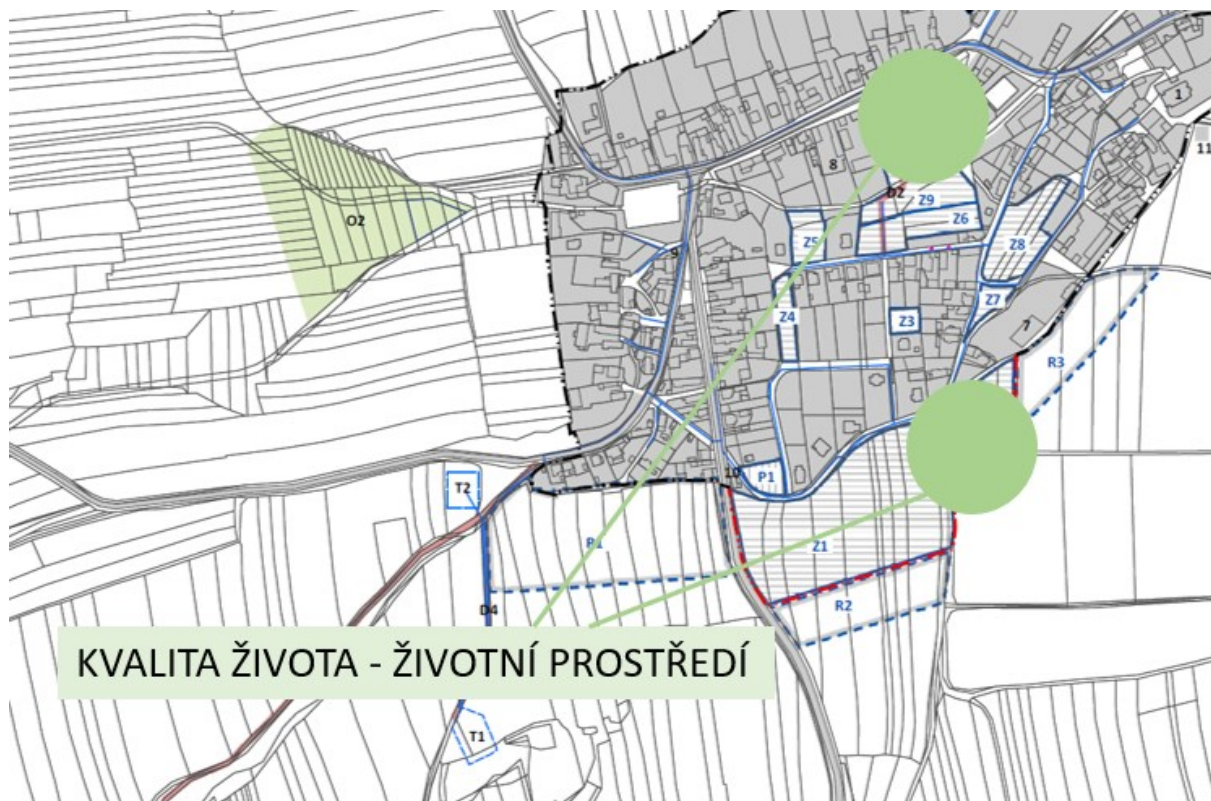
Projektová karta č. 09

Název projektu		Zelená obec
Žadatel/nositel projektu		Obec Vřeskovice
Odpovědná osoba		Starosta obce
Zařazení projektu do SP		Kvalita života
Partneři projektu		-
Popis projektu (cíle, aktivity a výstupy projektu)		Životní prostředí: obnova zeleně v obci, doplnění, údržba a revitalizace vzrostlé zeleně v zastavěné části obce na základě zpracované dokumentace, doplnění vzrostlé zeleně v krajině především podél cest a vodotečí a vodních ploch a posílení její ochranné a krajinné funkce
Připravenost projektu	Investiční záměr	ANO
	Projektová dokumentace	
	Doklady dle SZ	
	Majetkoprávní vztahy	
Celkové náklady		150 000,- Kč
Realizace		Předpoklad 2021 - 2030
Možnost dotace		SFŽP, KÚPK-ŽP



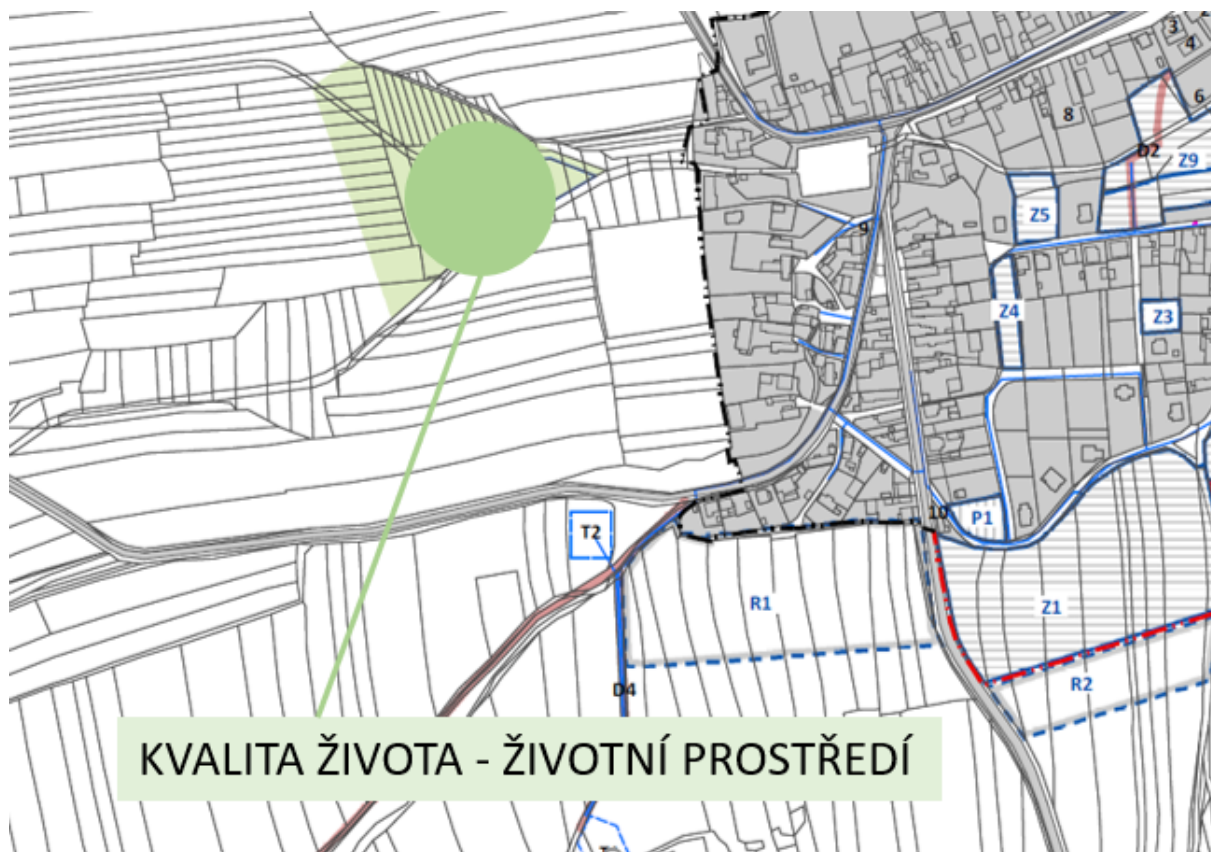
Projektová karta č. 10

Název projektu			Obec šetrná k životnímu prostředí I		
Žadatel/nositel projektu			Obec Vřeskovice		
Odpovědná osoba			Starosta obce		
Zařazení projektu do SP			Technická infrastruktura		
Partneři projektu			-		
Popis projektu (cíle, aktivity a výstupy projektu)			Životní prostředí: Zajistit sběr odpadu a recyklaci odpadu, zajistit likvidaci bioodpadu		
Přípravenost projektu			Investiční záměr	ANO	
			Projektová dokumentace	-	
			Doklady dle SZ	-	
			Majetkoprávní vztahy	-	
Celkové náklady			Cca 350 000,-Kč/rok		
Realizace			průběžně		
Možnost dotace					



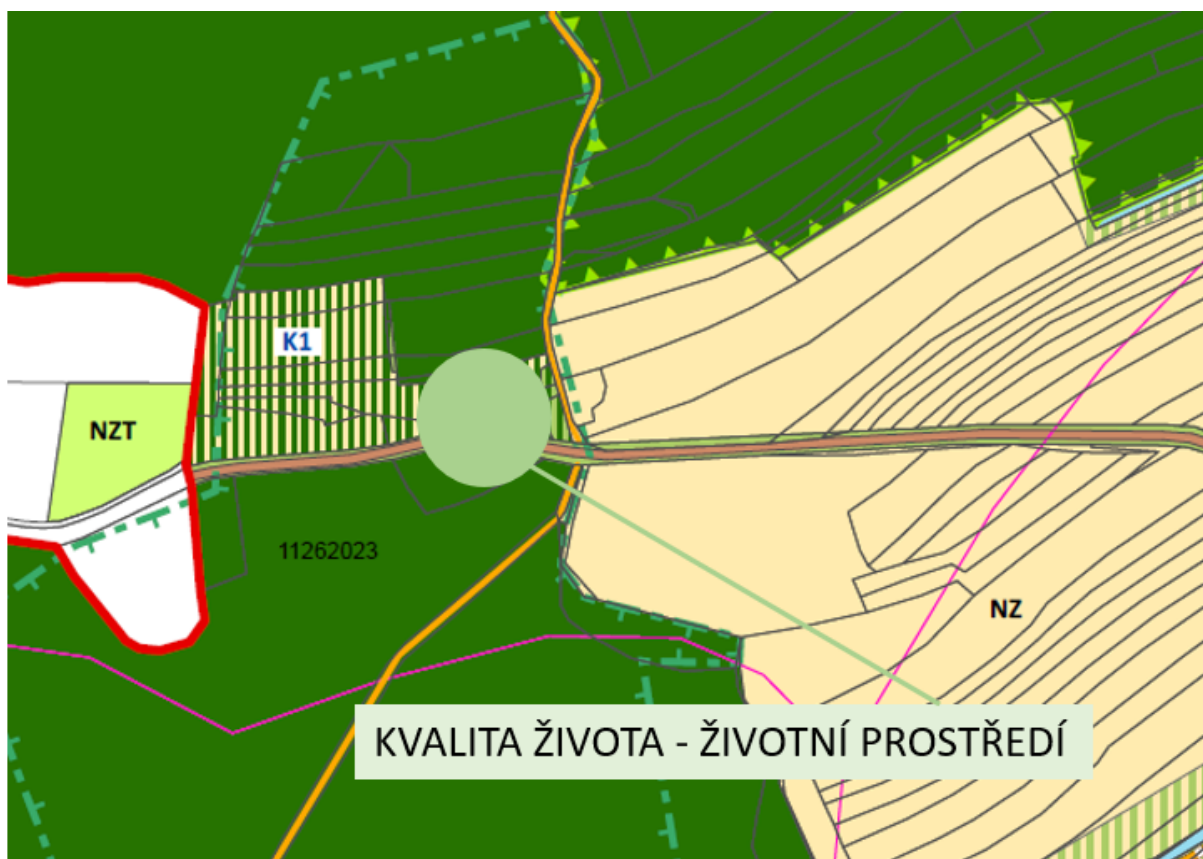
Projektová karta č. 11

Název projektu			Obec šetrná k životnímu prostředí II		
Žadatel/nositel projektu			Obec Vřeskovice		
Odpovědná osoba			Starosta obce		
Zařazení projektu do SP			Kvalita života		
Partneři projektu			-		
Popis projektu (cíle, aktivity a výstupy projektu)			Životní prostředí: Zajistit hospodaření s dešťovou vodou v krajině - doplnění cestní sítě v krajině s vybudováním stromových alejí (cesta Mstice - Dlouhá Louka, cesta k hájovně, podél meliorovaných vodotečí) vybudování retenční vodní nádrže v ploše vymezené územním plánem, doplnění remízů a údržba stávajícího při cestě do lesa směr Ježovy		
Připravenost projektu			Investiční záměr	ANO	
			Projektová dokumentace	-	
			Doklady dle SZ	-	
			Majetkoprávní vztahy	-	
Celkové náklady			5 000 000,-Kč		
Realizace			Předpoklad 2025 - 2030		
Možnost dotace			SFŽP		



Projektová karta č. 12

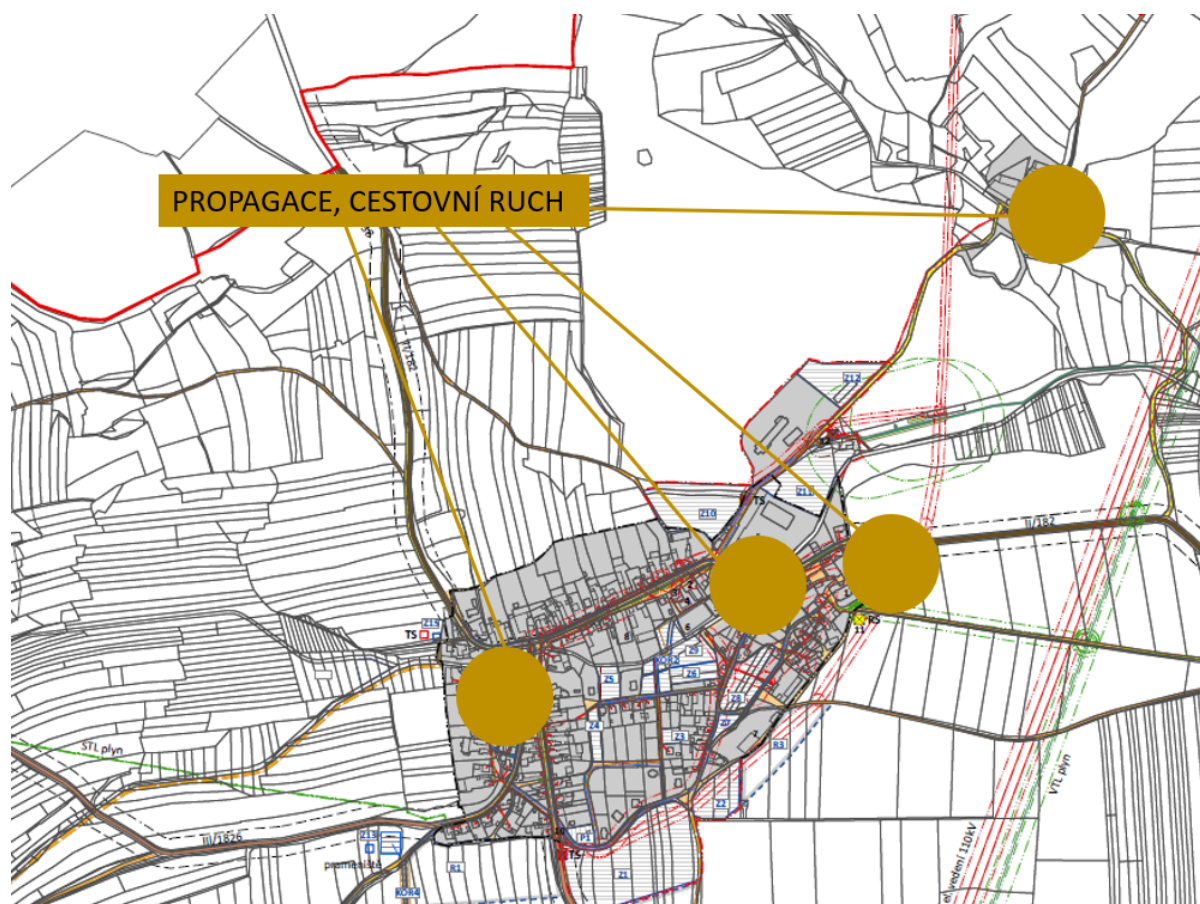
Název projektu			Obec šetrná k životnímu prostředí III		
Žadatel/nositel projektu			Obec Vřeskovice		
Odpovědná osoba			Starosta obce		
Zařazení projektu do SP			Kvalita života		
Partneři projektu			-		
Popis projektu (cíle, aktivity a výstupy projektu)			Životní prostředí: Zajistit zlepšení dopadu hospodaření fy. ASAVET na životní prostředí - doplnění lesního porostu v části u Vlčí jámy v ploše vymezené územním plánem		
Přípravenost projektu			Investiční záměr	ANO	
			Projektová dokumentace	-	
			Doklady dle SZ	-	
			Majetkoprávní vztahy	-	
Celkové náklady			500 000,- Kč		
Realizace			Předpoklad 2025 - 2030		
Možnost dotace			SFŽP, KÚPK-ŽP		



Projektová karta č. 13		
Název projektu	Propagace spolkového života v obci	
Žadatel/nositel projektu	Obec Vřeskovice	
Odpovědná osoba	Starosta obce	
Zařazení projektu do SP	Propagace, spolupráce, partnerství, cestovní ruch	
Partneři projektu	-	
Popis projektu (cíle, aktivity a výstupy projektu)	Propagace: vybudování nového veřejného rozhlasu	
Připravenost projektu	Investiční záměr	ANO
	Projektová dokumentace	
	Doklady dle SZ	
	Majetkoprávní vztahy	
Celkové náklady	300 000,- Kč,-	
Realizace	2020	
Možnost dotace	PSOV	

Projektová karta č. 14

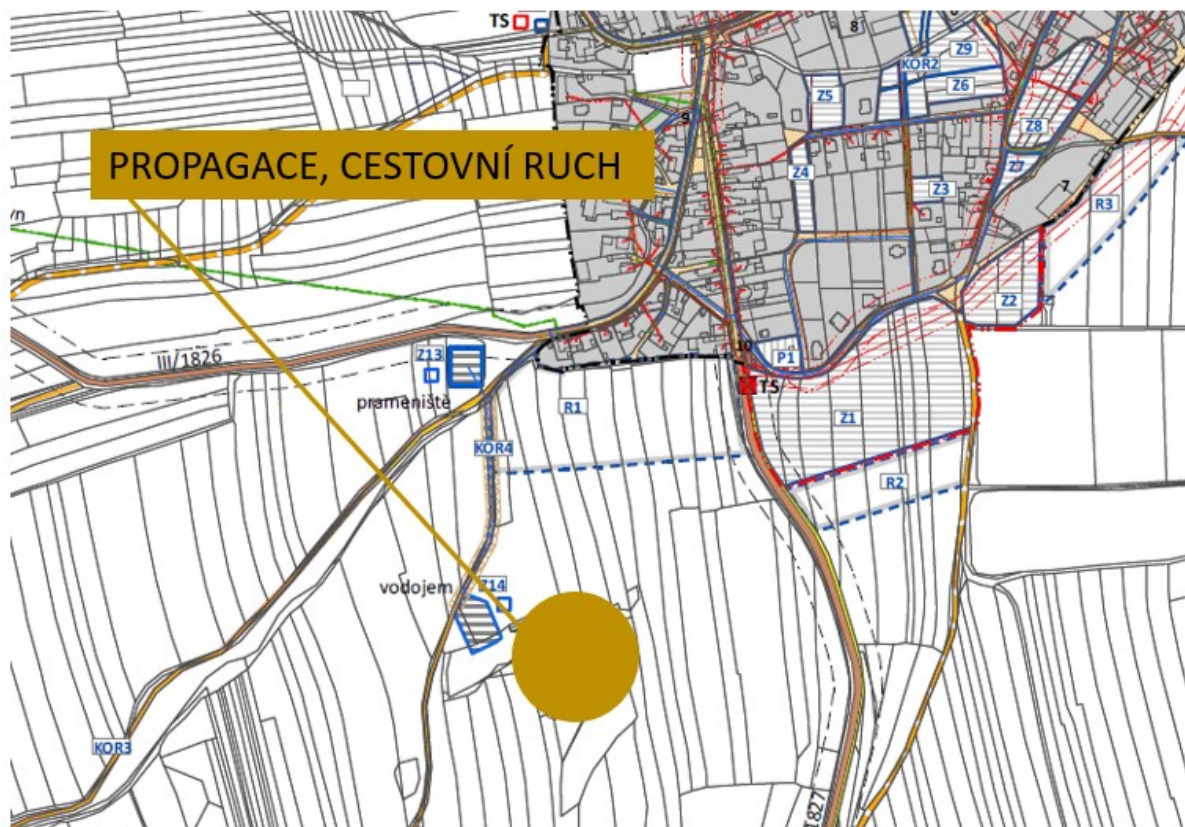
Název projektu	Historická obec	
Žadatel/nositel projektu	Obec Vřeskovice	
Odpovědná osoba	Starosta obce	
Zařazení projektu do SP	Propagace, spolupráce, partnerství, cestovní ruch	
Partneři projektu	-	
Popis projektu (cíle, aktivity a výstupy projektu)	Propagace: Revitalizace a obnova kulturních památek a hodnotných staveb, oprava a údržba sochy sv. Jana Nepomuckého a jejího bezprostředního okolí, údržba hřbitova, oprava kostela - havarijní stav věže, údržba kapličky ve Msticích	
Připravenost projektu	Investiční záměr	ANO
	Projektová dokumentace	-
	Doklady dle SZ	-
	Majetkoprávní vztahy	-
Celkové náklady	2 500 000,- Kč	
Realizace	průběžně	
Možnost dotace	PK-KULTURA	



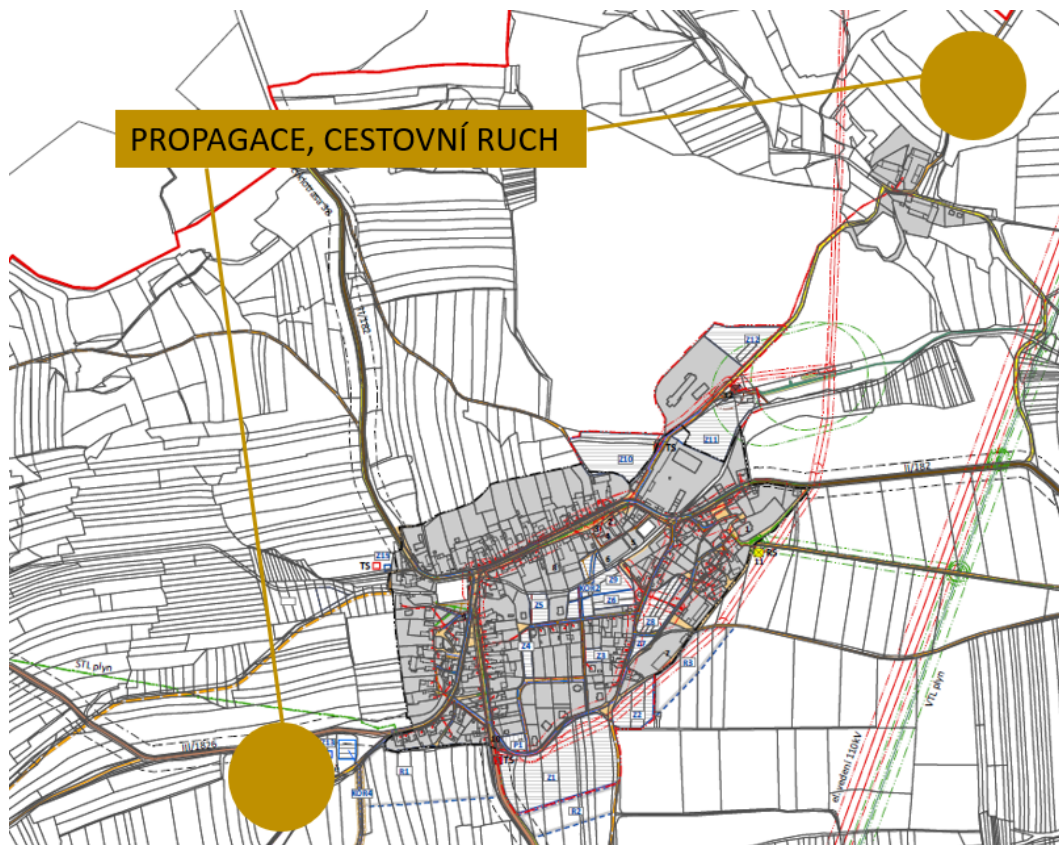
Projektová karta č. 15		
Název projektu		
Posílení mezigeneračních vztahů v obci		
Žadatel/nositel projektu		
Obec Vřeskovice		
Odpovědná osoba		
místostarosta obce		
Zařazení projektu do SP		
Propagace, spolupráce, partnerství, cestovní ruch		
Partneři projektu		
-		
Popis projektu (cíle, aktivity a výstupy projektu)		
Spolupráce: Zlepšit a posílit vztahy mezi generacemi, zapojit občany/seniory do přípravy mapování generační výpovědi o historii obce, zapojit občany/seniory do speciálních akcí spolkového života obce, umožnit předání životních zkušeností		
Přípravenost projektu		
	Investiční záměr	NE
	Projektová dokumentace	-
	Doklady dle SZ	-
	Majetkoprávní vztahy	-
Celkové náklady		
Cca 500 000,-		
Realizace		
průběžně		
Možnost dotace		
MAS		

Projektová karta č. 16

Název projektu	Aktivní Vřeskovice vlídné k turistům	
Žadatel/nositel projektu	Obec Vřeskovice	
Odpovědná osoba	Starosta obce	
Zařazení projektu do SP	Propagace, spolupráce, partnerství, cestovní ruch	
Partneři projektu	-	
Popis projektu (cíle, aktivity a výstupy projektu)	Turistický ruch: Vybudovat informační systém pro cyklisty - Informační systém obce a nástupní místa pro turisty, nástupní místa pro cykloturisty a návštěvníky obce, pro občany dokončení úpravy lokality „na lomu“ pro pořádání kulturních a společenských akcí v přírodě, rozhledna na lomu, naučná stezka VŘESKOVICKO	
Přípravenost projektu	Investiční záměr	ANO
	Projektová dokumentace	
	Doklady dle SZ	
	Majetkoprávní vztahy	
Celkové náklady	5 000 000,- Kč	
Realizace	2025 - 2030	
Možnost dotace	MAS	



Projektová karta č. 17		
Název projektu	Zapojení obce do turistické mapy regionu	
Žadatel/nositel projektu	Obec Vřeskovice	
Odpovědná osoba	Starosta obce	
Zařazení projektu do SP	Propagace, spolupráce, partnerství, cestovní ruch	
Partneři projektu	-	
Popis projektu (cíle, aktivity a výstupy projektu)	Turistický ruch: Vybudovat propojení na frekventované cyklostezky v regionu jako podporu místní vybavenosti - propojení cyklostezky z Vřeskovic přes Mstice a Dlouhou Louku směrem na Lužany/Nezdice, na stezku, která vede přes přírodní památku Hloupensko, propojení cyklostezky z Vřeskovic směrem na Ježovy, Mezihorčí a Chudenicko	
Připravenost projektu	Investiční záměr	ANO
	Projektová dokumentace	
	Doklady dle SZ	
	Majetkoprávní vztahy	
Celkové náklady	10 000 000,- Kč	
Realizace	2025 - 2030	
Možnost dotace	MAS	



Projektová karta č. 18		
Název projektu	Rozvoj kontaktů a spolupráce	
Žadatel/nositel projektu	Obec Vřeskovice	
Odpovědná osoba	Starosta obce	
Zařazení projektu do SP	Propagace, spolupráce, partnerství, cestovní ruch	
Partneři projektu	-	
Popis projektu (cíle, aktivity a výstupy projektu)	Rozvoj partnerství: Navázání partnerství s obcí podobné charakteristiky v jiném regionu/kraji či zahraničí	
Přípravenost projektu	Investiční záměr	NE
	Projektová dokumentace	
	Doklady dle SZ	
	Majetkoprávní vztahy	
Celkové náklady	300 000,- Kč	
Realizace		
Možnost dotace	PK - KULTURA	

d.5. ZPŮSPB NAPLŇOVÁNÍ SP VŘESKOVICE

Naplňování strategického plánu bude v pravidelných intervalech hodnoceno. Tento proces, který představuje zpracování informací získaných v rámci monitoringu. Na jejich základě může být navrženo zefektivnění procesu naplňování jednotlivých cílů a opatření Strategického plánu obce Vřeskovice.