

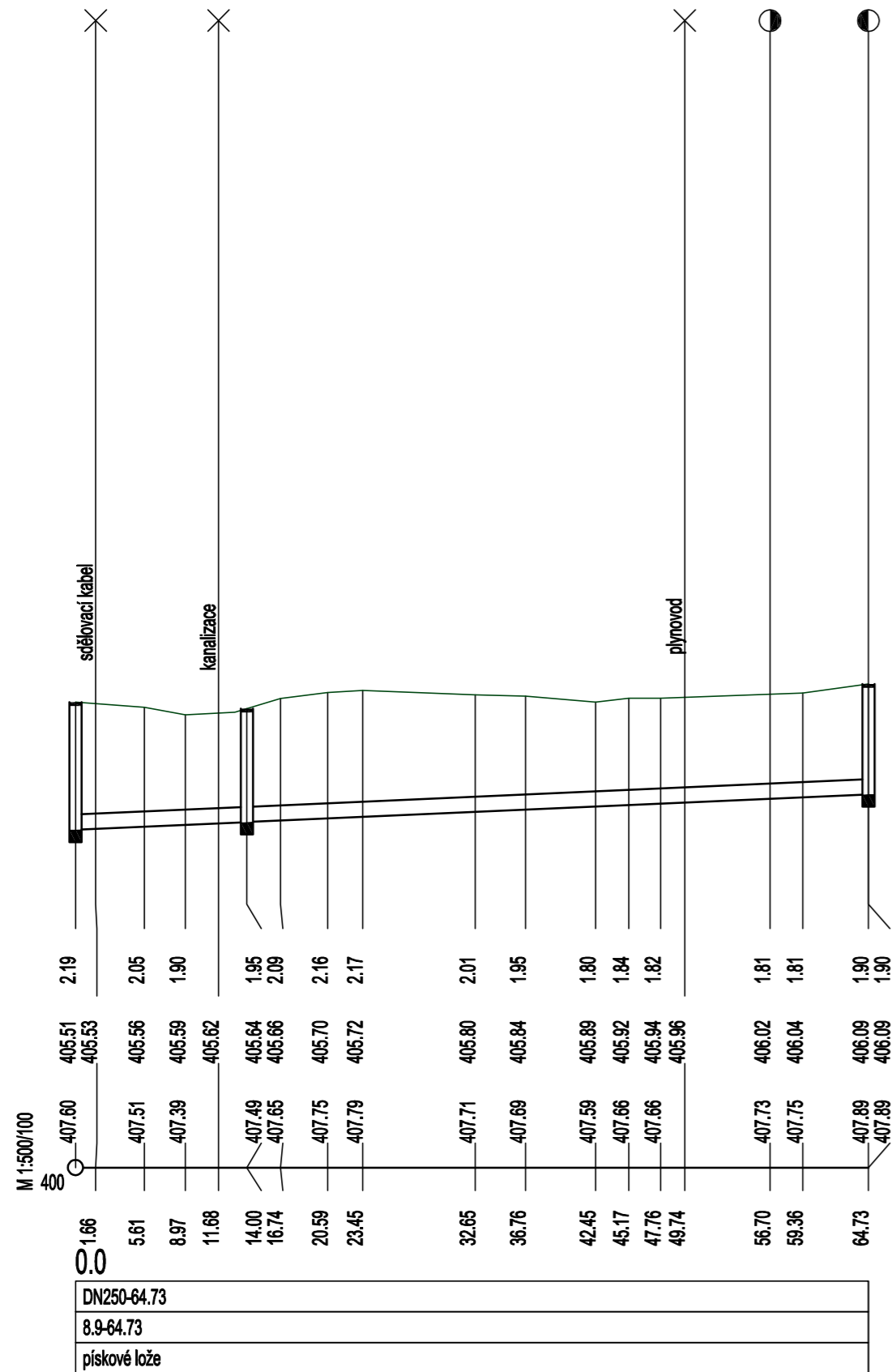
KATASTRY
VZDÁLENOSTI ŠACHET
OZNAČENÍ ŠACHET

SMĚROVÉ POMĚRY

MĚŘÍTKA 1:500/100

STOKA C1

k.ú. Vřeskovice	
14.00	50.73
Š46/258.0°	Š94/180.0°



HLOUBKA VÝKOPU

KÓTA DNA POTRUBÍ


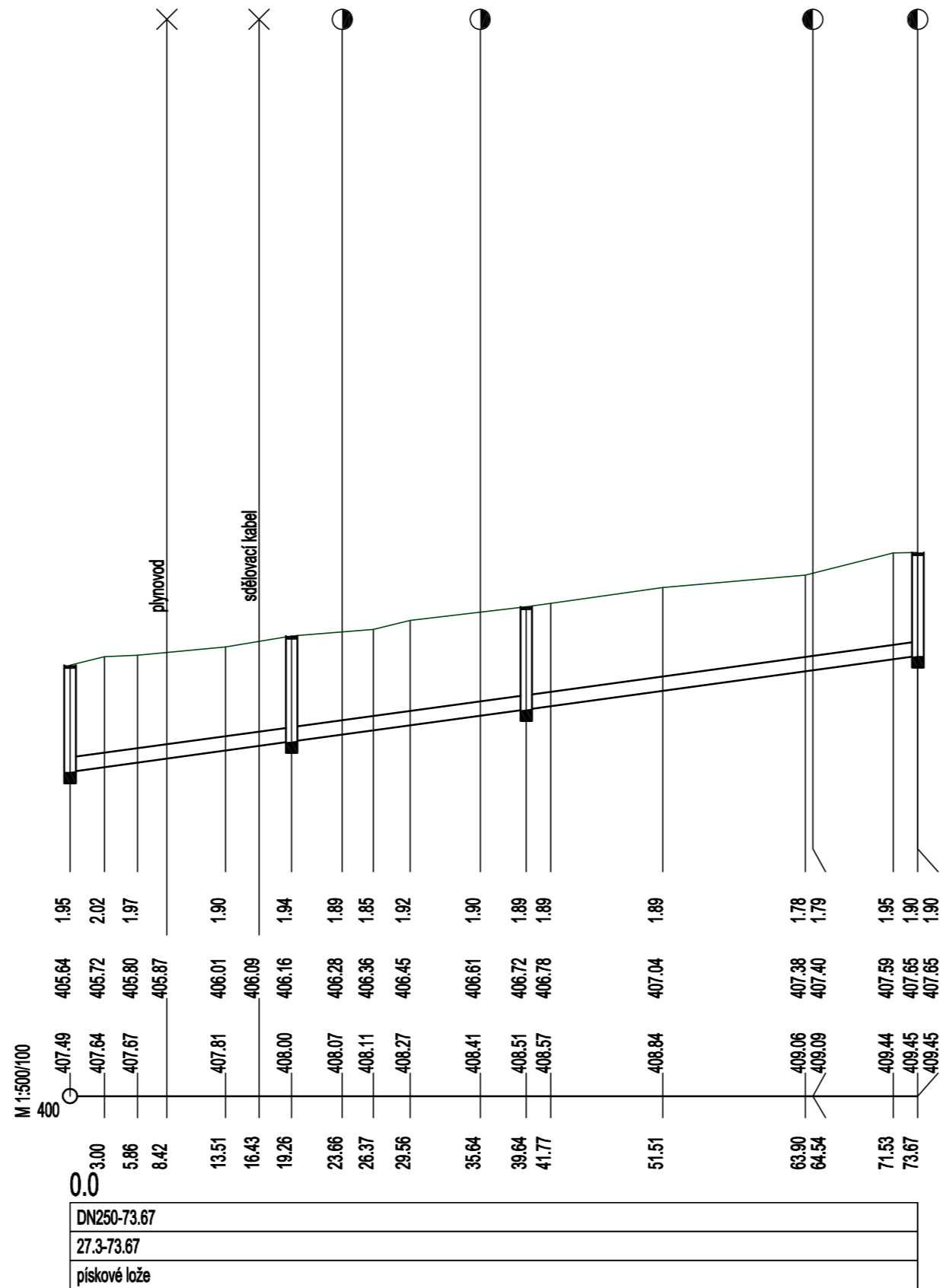
KÓTA PŮVODNÍHO TERÉNU

SROVNÁVACÍ ROVINA

STANIČENÍ [km/m]
PROFIL [mm]-MATERIÁL-DĚLKA [m]
SKLON [promile]-DĚLKA [m]
ULOŽENÍ

STOKA C1-1

k.ú. Vřeskovice		
19.26	20.38	34.03
Š94/107.0°	Š96/213.3°	Š97/183.0°



ODP. PROJEKTANT: Ing. ŠLEMENDA T.	VYPRACOVAL: Lukáš Habarta	Ing. ŠLEMENDA TOMÁŠ HUSOVA 606, BLOVICE Projektová a inženýrská činnost IČO: 123 99 868	
INVESTOR: Obec Vřeskovice, Vřeskovice 112, 334 01 Preštice, IČO: 00573400		STUPEŇ	SŘ
AKCE: VŘESKOVICE - SPLAŠKOVÁ KANALIZACE A ČOV		DATUM	06/2011
		MĚŘÍTKO	1:500/100
		FORMÁT	3xA4
NÁZEV PŘÍLOHY: Podélný profil – STOKA C1, C1-1		PŘÍLOHA Č.:	PARĚ Č.:
			E.1.15.